



ARCHEOLOGIA AUTOSTRADY



Badania archeologiczne w pasie budowy Autostrady A1
w granicach województwa kujawsko-pomorskiego
Katalog zabytków



Generalna Dyrekcja
Dróg Krajowych i Autostrad

Wydawca: Generalna Dyrekcja Dróg Krajowych i Autostrad Oddział w Bydgoszczy



Generalna Dyrekcja Dróg Krajowych i Autostrad

Współpraca:

Narodowy Instytut Dziedzictwa



Instytut Archeologii Uniwersytetu Mikołaja Kopernika w Toruniu



Fundacja Uniwersytetu im. Adama Mickiewicza w Poznaniu





ARCHEOLOGIA AUTOSTRADY

Badania archeologiczne w pasie budowy Autostrady A1
w granicach województwa kujawsko-pomorskiego

Katalog zabytków

Bydgoszcz 2013

Zespół redakcyjny

Michał Wiśniewski (Generalna Dyrekcja Dróg Krajowych i Autostrad Oddział w Bydgoszczy),

Leszek Kotlewski (Narodowy Instytut Dziedzictwa).

Konsultacje naukowe oraz pomoc w gromadzeniu materiałów do publikacji

Tomasz Górczyński (Instytut Archeologii Uniwersytetu Mikołaja Kopernika w Toruniu), Dariusz Majewski (Pracownia Archeologiczna Dariusz Majewski), Błażej Muzolf (Muzeum Archeologiczne i Etnograficzne w Łodzi), Wiesław Koszkuł (Archeo-Explorers), Marek Żółkiewski (Fundacja Uniwersytetu im. Adama Mickiewicza w Poznaniu).

Zdjęcia zabytków

P. Kobek (Narodowy Instytut Dziedzictwa): nr 1-48, 62-63, 65-71, 84-130, 171-189, 191, 209-219, 221-239, 241-242;

M. Jórdeczka: nr 190, 193, 194; M. Osiadacz: nr 192, 195-208; W. Ochotny: nr 49-61, 72-83, 131-170, 220, 240; Arch. GDDKiA: nr 64.

Zdjęcia z badań oraz pozostałe zdjęcia

M. Czerobaska-Witek: s. 50; M. Góra: s. 6, 92-93, 108, 128, 134, 148-149, 154-155; P. Kobek: s. 68, S. Kociński: s. 106, 110, 118, 120, 122, 124, 133; B. Kludel: s. 40; W. Koszkuł: s. 29, 74; A. Kowalczyk: s. 57, 58, 65, 66, 76, 127, 136, 187; M. Krzepakowski: s. 10, 16; M. Wiśniewski: s. 9, 113; M. Żółkiewski: s. 42, 52, 131, 141, 145, 146, 161, 166-167, 174-175; Fundacja Badań Imienia Profesora Konrada Jażdżewskiego w Łodzi: s. 8, 14, 18, 24, 26, 31, 36, 37, 55, 61, 62, 71, 73, 143; Instytut Archeologii UMK w Toruniu: s. 47, 48, 78, 86, 88, 103, 104.

Zdjęcia na okładce

M. Krzepakowski: Relikty kurhanu kultury ceramiki sznurowej, Kruszyn, stan. nr 13, gm. Włocławek,

P. Kobek: Naczynie na nóżkach kultury ceramiki wstęgowej rytej, Smólsk stan. nr 2, gm. Włocławek.

Zabytki pochodzą ze zbiorów

Fundacja Badań Archeologicznych Imienia Profesora Konrada Jażdżewskiego, Łódź.

Fundacja Patrimonium, Poznań.

Fundacja Uniwersytetu im. Adama Mickiewicza w Poznaniu.

Instytut Archeologii i Etnologii PAN Zespół Archeologicznych Badań Ratowniczych przy Ośrodku Studiów Pradziejowych i Średniowiecznych, Poznań.

Instytut Archeologii Uniwersytetu Mikołaja Kopernika w Toruniu.

Muzeum Regionalne Centrum Kultury w Sycowie.

Ośrodek Naukowo Konserwatorski Pracownia Konserwacji Zabytków Sp. z o.o., Poznań.

Uniwersytet im. Adama Mickiewicza Instytut Prahistorii, Poznań.

Projekt, skład i druk: Pointart - agencja reklamowa

www.pointart.pl



Wydawcy serdecznie dziękują wszystkim instytucjom, które udostępniły zabytki do sfotografowania lub przekazały ich fotografie, oraz pracownikom tych instytucji za pomoc w wyborze i wykonaniu zdjęć.

Źródłem informacji zawartych w podpisach pod fotografiami zabytków są opracowania wyników badań przeprowadzonych na stanowiskach, których spis wraz z informacjami o autorach opracowań znajduje się w ostatniej części publikacji. Wydawcy dziękują za pomoc okazaną przez instytucje oraz ich pracowników w weryfikacji danych dotyczących funkcji i datowania zabytków.



Pas autostrady A1 po badaniach archeologicznych.

Zabytki archeologiczne, w tym stanowiska archeologiczne, stanowią ważną część dziedzictwa kulturowego i zgodnie z obowiązującym w Polsce prawem (Ustawa o ochronie zabytków i opiece nad zabytkami z 23 lipca 2003 r.) podlegają ochronie konserwatorskiej bez względu na stan zachowania. W przypadku inwestycji liniowych, do których należy budowa autostrady, stanowiska archeologiczne znajdujące się w kolizji z planowaną inwestycją zagrożone są całkowitym zniszczeniem. Jedynym sposobem ich ochrony jest przeprowadzenie, wyprzedzających budowę, archeologicznych badań ratowniczych oraz wykonanie odpowiedniej dokumentacji. Tego typu działania stanowią integralny element inwestycji.

Obszary szerokopłaszczyznowych prac badawczych przynoszą niejednokrotnie rewolucyjne odkrycia. Takim obszarem stał się w latach 1998–2012 teren planowanej budowy autostrady A1 w województwie kujawsko-pomorskim, realizowanej przez Generalną Dyрекję Dróg Krajowych i Autostrad.

Tereny Kujaw i ziemi chełmińskiej, przez które przebiega autostrada A1, to dla badaczy pradziejów ziem polskich obszar wyjątkowo atrakcyjny. W młodszej epoce kamienia osiedliły się tutaj pierwsze środkowoeuropejskie społeczności rolnicze. Tędy przebiegały szlaki handlowe w czasach Imperium Rzymskiego, a podczas kształtowania się wczesnych ośrodków państwowości polskiej pojawiła się sieć grodzisk i osad wiejskich, która poddana w następnych okresach procesom urbanizacyjnym pozostała do dziś w swojej zasadniczej postaci.

Przed rozpoczęciem oraz w trakcie budowy autostrady A1 przeprowadzono badania na 130 stanowiskach o łącznym areale 230 hektarów. W ich efekcie odkryto ponad 80 tysięcy obiektów archeologicznych oraz pozyskano prawie 2,5 miliona artefaktów, które poddano analizie i opracowaniu. Przeprowadzone badania pozwoliły poznać szeroki kontekst znalezisk nie tylko w ramach pojedynczych stanowisk, lecz także w aspekcie relacji osadniczych o charakterze makroregionalnym, a nawet ogólnoeuropejskim. Poza odkryciem osad wczesnych rolników sprzed

ponad 7 tys. lat, manifestujących się pozostałościami po długich, kilkudziesięciometrowych domostwach, pozyskano setki tysięcy zabytków ceramicznych i metalowych, zadokumentowano szereg neolitycznych grobów szkieletowych z bogatym wyposażeniem, natrafiono na cmentarzyska z epoki żelaza i późniejsze, skarby i depozyty metalowe, studnie datowane od neolitu po nowożytność. Przekrój chronologiczno-kulturowy pozyskanych źródeł jest szeroki i wymagał rzetelnego opracowania gabinetowego, wykonania wielu interdyscyplinarnych ekspertyz specjalistycznych oraz przeanalizowania otrzymanych informacji w każdym istotnym aspekcie.

Wszystko to było możliwe dzięki dużemu zaangażowaniu organizacyjnemu i naukowemu ekspertów w dziedzinie archeologii pochodzących ze środowisk uniwersyteckich, akademickich i muzealnych Lublina, Łodzi, Poznania, Torunia i Warszawy. Głównymi wykonawcami badań byli Fundacja Uniwersytetu im. Adama Mickiewicza w Poznaniu (odcinek Toruń – granica woj. łódzkiego) oraz Uniwersytet Mikołaja Kopernika w Toruniu (odcinek Toruń – granica woj. pomorskiego). Tuż przed rozpoczęciem budowy, a także w jej trakcie, na odcinku Toruń – granica woj. łódzkiego dodatkowe prace badawcze prowadziła Fundacja Uniwersytetu Łódzkiego oraz konsorcjum firm archeologicznych: Pracownia Archeologiczna Dariusz Majewski i firma archeologiczna Archeo-Explorers Wiesław Koszkul. Dwa stanowiska odkryte podczas nadzoru archeologicznego w trakcie budowy zostały przebadane przez Pracownię Archeologiczno-Konserwatorską Kanopa (wszystkie instytucje oraz wykonawcy badań wymienieni zostali w przygotowanym wykazie stanowisk zamieszczonym w dalszej części katalogu). Opiekę merytoryczną nad badaniami, obok przedstawicieli Generalnej Dyrekcji Dróg Krajowych i Autostrad sprawowali



pracownicy Narodowego Instytutu Dziedzictwa, którzy na mocy porozumienia z GDDKiA brali udział w odbiorach terenowych oraz opiniowali opracowania wyników badań. Nadzór administracyjny nad całością prac badawczych prowadził Kujawsko-Pomorski Wojewódzki Konserwator Zabytków. Z pewnością z punktu widzenia ratowania spuścizny archeologicznej tak szeroka mobilizacja środowiska czyni opisywane badania projektem unikatowym. Niniejsza publikacja prezentuje tylko niewielki fragment wyników badań, jednakże z punktu widzenia ich autorów zawiera wybór najciekawszych zabytków ruchomych – artefaktów znalezionych w obiektach archeologicznych datowanych od starszej epoki kamienia po czasy najnowsze. Ilustracje zabytków zebrane w formie katalogu i opatrzone opisami

z jednej strony uzmysławiają nam, w jak odległą przeszłość sięga historia zasiedlenia ziem leżących w granicach województwa kujawsko-pomorskiego i jak złożony koloryt kulturowy cechował ich mieszkańców, z drugiej zaś stanowią cenne źródło podstawowych informacji na temat przeprowadzonych badań i charakteru znalezisk. Wszystkim zainteresowanym uświadamiają ponadto, jak istotną rolę w ratowaniu dziedzictwa kulturowego odgrywają archeologiczne badania ratownicze na inwestycjach liniowych, takich jak autostrada A1 w województwie kujawsko-pomorskim.




Studnia neolityczna na stanowisku nr 2 w Smółsku, gm. Włocławek.



Badania archeologiczne na stanowisku nr 15 we Wieniu, gm. Włocławek.

CHRONOLOGIA DZIEJÓW



Orientacyjne datowanie epok przyjęte dla obszaru ziem polskich




Relikty kurhanu kultury ceramiki sznurowej. Kruszyn, stan. nr 13, gm. Włocławek.



EPOKA KAMIENIA

Epoka kamienia > 2200 p.n.e.






Składanka wiórów krzemienych oddzielonych metodą z użyciem techniki uderzenia pośredniego.
Kultura pucharów lejkowatych
(4 tysiąclecie p.n.e.).
Dąbrówka, stan. nr 9, gm. Kowal. (1)

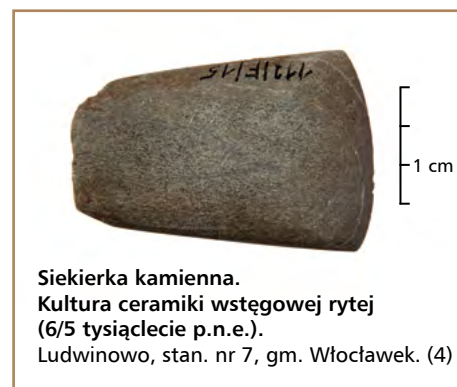




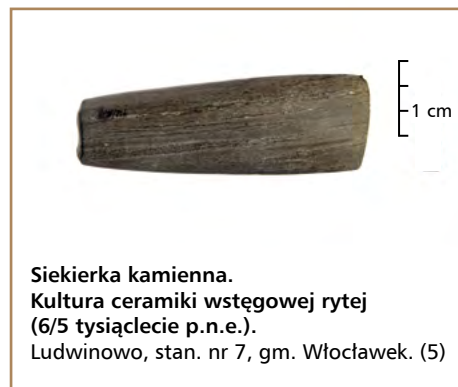

Amfora.
Kultura pucharów lejkowatych
(4 tysiąclecie p.n.e.).
Nakonowo, Stare stan. nr 2, gm. Chocień.
(2)



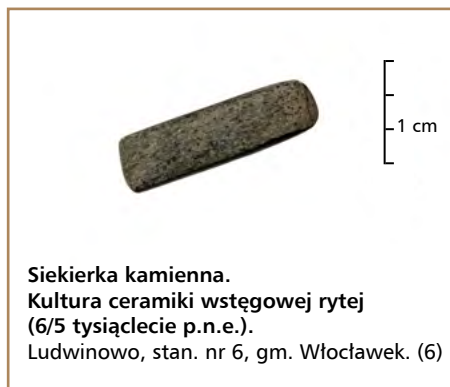
Toporek z poroża.
Kultura późnej ceramiki wstęgowej
(5 tysiąclecie p.n.e.).
Bodzia, stan. nr 1, gm. Lubanie. (3)




Siekierka kamienna.
Kultura ceramiki wstęgowej rytej
(6/5 tysiąclecie p.n.e.).
Ludwinowo, stan. nr 7, gm. Włocławek. (4)




Siekierka kamienna.
Kultura ceramiki wstęgowej rytej
(6/5 tysiąclecie p.n.e.).
Ludwinowo, stan. nr 7, gm. Włocławek. (5)



Siekierka kamienna.
Kultura ceramiki wstęgowej rytej
(6/5 tysiąclecie p.n.e.).
Ludwinowo, stan. nr 6, gm. Włocławek. (6)



Siekierka kamienna.
Kultura ceramiki wstęgowej rytej
(6/5 tysiąclecie p.n.e.).
Ludwinowo, stan. nr 6, gm. Włocławek. (7)






Pozostałości osady neolitycznej kultury lendzielskiej na stanowisku nr 3 w Ludwinowie, gm. Włocławek.



1 cm

Przekłuwacze kościane.
Kultura ceramiki wstęgowej rytej
(6/5 tysiąclecie p.n.e.).
Bodzia, stan. nr 1, gm. Lubanie. (8)



Ciężarek tkacki.
Kultura późnej ceramiki wstęgowej (5 tysiąclecie p.n.e.).
Bodzia, stan. nr 1, gm. Lubanie. (9)



Konkrecja krzemienna.
Ludwinowo, stan. nr 7, gm. Włocławek. (10)



Stanowisko wielokulturowe w Grabkowie, gm. Kowal.



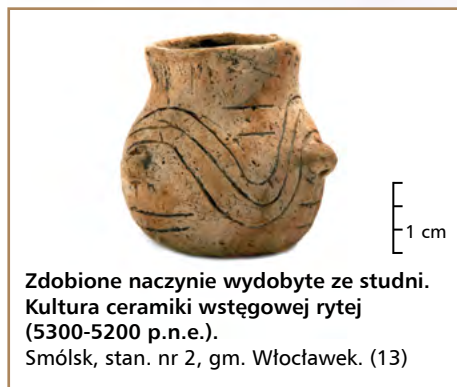
Naczynia pucharowe.
Kultura pucharów lejkowatych (4 tysiącelcie p.n.e.).
Grabkowo, stan. nr 8, gm. Kowal. (11)



Studnia z depozytem naczyń ceramicznych w trakcie eksploracji (odkryto 21 całych naczyń).
Kultura ceramiki wstęgowej rytej (5300-5200 p.n.e.). Smólsk stan. nr 2, gm. Włocławek.



Naczynie na nóżkach
wydobyte ze studni.
Kultura ceramiki wstęgowej
rytej (5300-5200 p.n.e.).
Smólsk, stan. nr 2,
gm. Włocławek. (12)



Zdobione naczynie wydobyte ze studni.
Kultura ceramiki wstęgowej rytej
(5300-5200 p.n.e.).
Smólsk, stan. nr 2, gm. Włocławek. (13)



Zdobione naczynie wydobyte ze studni.
Kultura ceramiki wstęgowej rytej
(5300-5200 p.n.e.).
Smólsk, stan. nr 2, gm. Włocławek. (14)





Naczynie amforowe wydobyte ze studni.
Kultura ceramiki wstęgowej rytej (5300-5200 p.n.e.).
Smólsk, stan. nr 2, gm. Włocławek. (15)




Naczynie amforowe wydobyte ze studni.
Kultura ceramiki wstęgowej rytej (5300-5200 p.n.e.).
Smólsk, stan. nr 2, gm. Włocławek. (16)



Naczynie amforowe wydobyte ze studni.
Kultura ceramiki wstęgowej rytej (5300-5200 p.n.e.).
Smólsk, stan. nr 2, gm. Włocławek. (17)



Naczynie amforowe wydobyte ze studni.
Kultura ceramiki wstęgowej rytej (5300-5200 p.n.e.).
Smólsk, stan. nr 2, gm. Włocławek. (18)



Zdobione naczynie wydobyte ze studni.
Kultura ceramiki wstęgowej rytej (5300-5200 p.n.e.).
Smólsk, stan. nr 2, gm. Włocławek. (19)




Zdobione naczynie wydobyte ze studni.
Kultura ceramiki wstęgowej rytej (5300-5200 p.n.e.).
Smólsk, stan. nr 2, gm. Włocławek. (20)



Zdobione naczynie wydobyte ze studni.
Kultura ceramiki wstęgowej rytej (5300-5200 p.n.e.).
Smólsk, stan. nr 2, gm. Włocławek. (21)



Czarka wydobyta ze studni.
Kultura ceramiki wstęgowej rytej (5300-5200 p.n.e.).
Smólsk, stan. nr 2, gm. Włocławek. (22)



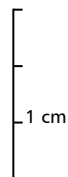
Naczynie amforowe wydobyte ze studni.
Kultura ceramiki wstęgowej rytej (5300-5200 p.n.e.).
Smólsk, stan. nr 2, gm. Włocławek. (23)



Zdobione naczynie wydobyte ze studni.
Kultura ceramiki wstęgowej rytej (5300-5200 p.n.e.).
Smólsk, stan. nr 2, gm. Włocławek. (24)



Zdobione naczynie wydobyte ze studni.
Kultura ceramiki wstęgowej rytej (5300-5200 p.n.e.).
Smólsk, stan. nr 2, gm. Włocławek. (25)




Zdobione naczynie wydobyte ze studni.
Kultura ceramiki wstęgowej rytej (5300-5200 p.n.e.).
Smólsk, stan. nr 2, gm. Włocławek. (26)



Naczynie wydobyte ze studni.
Kultura ceramiki wstęgowej rytej
(5300-5200 p.n.e.).
Smólsk, stan. nr 2, gm. Włocławek. (27)



Naczynie wydobyte ze studni.
Kultura ceramiki wstęgowej rytej
(5300-5200 p.n.e.).
Smólsk, stan. nr 2, gm. Włocławek. (28)



Zdobiona czarka wydobyta ze studni.
Kultura ceramiki wstęgowej rytej
(5300-5200 p.n.e.).
Smólsk, stan. nr 2, gm. Włocławek. (29)



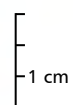
Czarka wydobyta ze studni.
Kultura ceramiki wstęgowej rytej
(5300-5200 p.n.e.).
Smólsk, stan. nr 2, gm. Włocławek. (30)



Zdobiona czarka wydobyta ze studni.
Kultura ceramiki wstęgowej rytej
(5300-5200 p.n.e.).
Smólsk, stan. nr 2, gm. Włocławek. (31)



Naczynie misowate.
Grupa brzesko-kujawska kultury lendzielskiej
(4500-4300 p.n.e.).
Smólsk, stan. nr 2, gm. Włocławek. (32)




Zrekonstruowane czworoboczne naczynie na nóżkach.
Kultura ceramiki wstęgowej kłutej (4600-4500 p.n.e.).
Smólsk, stan nr 2, gm. Włocławek. (33)



Puchar z czworobocznym wylewem.
Kultura ceramiki wstęgowej kłutej (4600-4500 p.n.e.).
Smólsk, stan nr 2, gm. Włocławek. (34)





OBIEKT

3456

LUDWINOWO

St 3

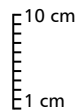
Ha 1

Ar 49/59

Obiekt kultury pucharów lejkowatych (studnia?) w trakcie eksploracji. Ludwinowo stan. nr 3, gm. Włocławek.



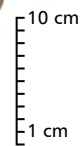
Naczynie amforowe.
Kultura pucharów lejkowatych
(4 tysiąclecie p.n.e.).
 Ludwinowo, stan. nr 3, gm. Włocławek.
 (35)



Zrekonstruowane naczynie
wydobyte z grobu.
Kultura amfor kulistych
(I poł. 3 tysiąclecia p.n.e.).
 Ludwinowo, stan. nr 3, gm. Włocławek.
 (36)



Zrekonstruowane zdobione
naczynie misowate wydobyte z grobu.
Kultura amfor kulistych
(I poł. 3 tysiąclecia p.n.e.).
 Ludwinowo, stan. nr 3, gm. Włocławek.
 (37)



Naczynie amforowe.
Kultura pucharów lejkowatych
(4 tysiąclecie p.n.e.).
 Ludwinowo, stan. nr 3, gm. Włocławek.
 (38)



Naczynie kultury pucharów lejkowatych *in situ*.



Bogato ornamentowane naczynie.
Kultura pucharów lejkowatych
(4 tysiąclecie p.n.e.).
Ludwinowo, stan. nr 3, gm. Włocławek. (39)



Zdobiony puchar.
Kultura pucharów lejkowatych
(4 tysiąclecie p.n.e.).
Ludwinowo, stan. nr 3, gm. Włocławek.
(40)



Naczynie amforowe.
Kultura pucharów lejkowatych
(4 tysiąclecie p.n.e.).
Ludwinowo, stan. nr 3, gm. Włocławek.
(41)



1 cm

Depozyt krzemiennych wiórów.
Kultura pucharów lejkowatych
(4 tysiąclecie p.n.e.).
Smólsk, stan. nr 2, gm. Włocławek
(42)



Topór kamienny.
Kultura ceramiki wstęgowej rytej (5300-4900 p.n.e.).
Ludwinowo, stan. nr 7, gm. Włocławek. (43)



1 cm

Fragment topora kamiennego.
Kultura pucharów lejkowatych (4 tysiąclecie p.n.e.).
Ludwinowo, stan. nr 7, gm. Włocławek. (44)



Stanowisko w trakcie badań. Ludwinowo, stan. nr 7, gm. Włocławek.



Topór lub radlica z serpentynitu uszkodzony w trakcie użytkowania, z wtórnie wykonanym zaczątkowym otworem. Kultura późnej ceramiki wstęgowej (5/6 tysiąclecie p.n.e.). Czerniewiczki, stan. nr 5, gm. Kowal. (45)



Nóż z krzemienia wołyńskiego. Kultura pucharów lejkowatych (4 tysiąclecie p.n.e.). Dąbrówka, stan.nr 9, gm. Kowal. (46)



Młotek wykonany z poroża jelenia. Z pracowni rogowiarskiej kultury późnej ceramiki wstęgowej (6/5 tysiąclecie p.n.e.). Bodzia, stan. 1, gm. Lubanie. (47)



Topór T-kształtny, wykonany z poroża jelenia. Z pracowni rogowiarskiej kultury późnej ceramiki wstęgowej (6/5 tysiąclecie p.n.e.). Bodzia, stan. 1, gm. Lubanie. (48)

OBIEKT
5510

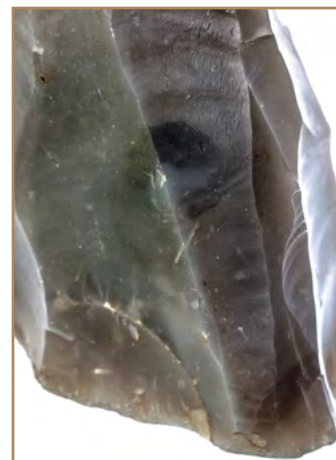
LUDWINOWO. ST. 3
ha V
ar 74





1 cm

Krzemienne narzędzia schyłkowopaleolityczne. Wybór drapaczy.
Kultura świderska (8800-8000 p.n.e.).
Stare Marzy, stan. 5, gm. Dragacz, Szynych, stan. 13, gm. Grudziądz. (49)



Krzemienne narzędzia schyłkowopaleolityczne. Wybór rylców.
 Kultura świderska (8800-8000 p.n.e.).
 Stare Marzy, stan. 5, gm. Dragacz, Szynych, stan. 13, gm. Grudziądz. (50)



Krzemienne narzędzia schyłkowopaleolityczne. Wybór ostrzy liściowatych.
Kultura świderska (8800-8000 p.n.e.).
Stare Marzy, stan. 5, gm. Dragacz, Szynych, stan. 13, gm. Grudziądz. (51)



Krzemienne narzędzia schyłkowopaleolityczne. Wybór rdzeni.
Kultura świderska (8800-8000 p.n.e.).

Stare Marzy, stan. 5, gm. Dragacz, Szynych, stan. 13, gm. Grudziądz. (52)

LUDWINOWO, ST. 3

ha X

ar 9

OBIEKT

4740





1 cm

Kamiennie siekierki neolityczne.
Stare Marzy, stan. nr 5, gm. Dragacz. (53)



Kamienna siekierka neolityczna.
Dźwierżno, stan. nr 42, gm. Chełmża. (54)



1 cm

Kamiennie siekierki neolityczne.
Stare Marzy, stan. nr 5, gm. Dragacz. (55)





Naczynie ceramiczne kultury ceramiki sznurowej.
Ruda, stan. nr 3-6, gm. Grudziądz. (56)



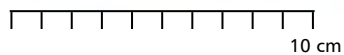
Fragment naczynia ceramicznego
kultury późnej ceramiki wstęgowej.
Malankowo, stan. nr 16, gm. Lisewo. (58)



Fragment naczynia ceramicznego
kultury późnej ceramiki wstęgowej.
Malankowo, stan. nr 16, gm. Lisewo. (57)



Fragment naczynia ceramicznego
kultury późnej ceramiki wstęgowej.
Kłęczkowo, stan. nr 8, gm. Grudziądz. (59)



Naczynie ceramiczne kultury pucharów lejkowatych.
Szynych, stan. nr 13, gm. Grudziądz. (60)



Fragment naczynia ceramicznego
kultury pucharów lejkowatych.
Dźwierzno, stan. nr 42, gm. Chełmża. (61)



Grób popielnicowy kultury łużyckiej. Kruszyn, stan. nr 13, gm. Włocławek.

EPOKA BRĄZU

Epoka brązu 2200 p.n.e. - 700 p.n.e.






Stanowisko w trakcie badań. Smólsk stan. nr 10, gm. Włocławek.



Antropomorficzna figurka gliniana.
 Kultura łużycka (900-500 p.n.e.).
 Wieniec, stan. nr 15, gm. Brześć Kujawski. (62)



Figurka zoomorficzna z brązu.
 Beszyn, stan. nr 7, gm. Lubień Kujawski. (64)



Dzban ceramiczny.
 Kultura łużycka. Epoka brązu.
 Kruszyn, stan. nr 13, gm. Włocławek. (63)



Dzban ceramiczny.
 Kultura łużycka. Epoka brązu.
 Kruszyn, stan. nr 13, gm. Włocławek. (65)



1 cm

Szpila brązowa z grobu.
Kultura łużycka.
Kruszyn, stan. nr 13, gm. Włocławek. (66)



1 cm

Szpila brązowa.
Kultura łużycka.
Bodzia, stan. nr 1, gm. Lubanie. (68)




1 cm

Spila brązowa.
Kultura łużycka (X-VI w. p.n.e.).
Wieniec, stan nr 15, gm. Brześć Kujawski.
(69)



1 cm

Pierścionki z drutu brązowego.
Z wyposażenia grobu z epoki brązu. Kultura łużycka.
Grabkowo, stan. nr 9, gm. Kowal. (67)



1 cm

Szpila brązowa z rozklepaną
główką zwiniętą w uszko.
Z wyposażenia grobu.
Kultura łużycka.
Grabkowo, stan. nr 9, gm. Kowal.
(70)



1 cm

Szydło kościane.
Kultura łużycka (X-VI w. p.n.e.).
Wieniec, stan nr 15, gm. Brześć Kujawski.
(71)



Naczynie ceramiczne (forma garnkowata).
Kultura łużycka (X-VIII w. p.n.e).
Ruda, stan. nr 3-6, gm. Grudziądz. (72)



Naczynie ceramiczne (forma misowata).
Kultura łużycka (X-VIII w. p.n.e).
Ruda, stan. nr 3-6, gm. Grudziądz. (73)




Naczynie ceramiczne (forma garnkowata).
Kultura łużycka (X-VIII w. p.n.e).
Ruda, stan. nr 3-6, gm. Grudziądz. (75)




Naczynie ceramiczne (forma amforowa).
Kultura łużycka (X-VIII w. p.n.e).
Ruda, stan. nr 3-6, gm. Grudziądz. (74)



Naczynie ceramiczne (forma garnkowata).
Kultura łużycka (X-VIII w. p.n.e).
Ruda, stan. nr 3-6, gm. Grudziądz. (76)



Naczynie ceramiczne (forma sitowata).
Kultura łużycka (X-VIII w. p.n.e).
Ruda, stan. nr 3-6, gm. Grudziądz. (77)



**Naczynie ceramiczne (forma
miniaturowego dwojaka).**
Kultura łużycka (X-VIII w. p.n.e).
Ruda, stan. nr 3-6, gm. Grudziądz. (78)

RUDA
ST. 3 - 6 A
FOT 7 6 /₀₀



469





Prace eksploracyjne na stanowisku w Rudzie, gm. Grudziądz.



Naczynie ceramiczne (forma garnkowata).
Kultura łużycka (XIII/XII w. p.n.e.).
Ruda, stan. nr 3-6, gm. Grudziądz. (79)

1 cm 10 cm



1 cm

Fragment ceramicznej dyszy nadmuchowej
wykorzystywanej w warsztacie brązowniczym.
Kultura łużycka (X-VIII w. p.n.e.).
Ruda, stan. nr 3-6, gm. Grudziądz. (80)



1 cm

Fragment ceramicznej formy odlewniczej
(o konstrukcji muszlowej).
Kultura łużycka (X-VIII w. p.n.e.).
Ruda, stan. nr 3-6, gm. Grudziądz. (81)



1 cm

Siekierka tulejkowata z brązu.
Kultura łużycka (X-VIII w. p.n.e.).
Ruda, stan. nr 3-6, gm. Grudziądz. (82)



1 cm

Szczypce z brązu.
Kultura łużycka (X-VIII w. p.n.e.).
Ruda, stan. nr 3-6, gm. Grudziądz. (83)



AUT1040DCD
OB 149

Studnia kultury jastorfskiej, Kruszyn, stan. nr 13, gm. Włocławek.



EPOKA ŻELAZA

Epoka żelaza 700 p.n.e.-IV w. n.e.





Pas autostrady w trakcie badań. Okolice Kruszyna i Nowej Wsi, gm. Włocławek.



Czerpaki drewniane.
Kultura jastorfska (1. połowa I tys. p.n.e.).
Kruszyn, stan. nr 13, gm. Włocławek. (84)



Instrumenty dźwiękowe.
Kultura przeworska.
Grabkowo, stan. nr 8, gm. Kowal. (85)



Zdobiony przedmiot z poroża.
Kultura przeworska.
Grabkowo, stan. nr 8, gm. Kowal. (86)



Fragment łyżki ceramicznej.
Okres przedrzymski.
Grabkowo, stan. nr 8, gm. Kowal. (87)



Paciorki szklane.
Kultura przeworska. Okres rzymski.
Janowice, stan. nr 2, gm. Lubanie. (88)




Żelazna ciosa tulejowa.
Kultura przeworska.
Grabkowo, stan. nr 8, gm. Kowal. (89)



Fragment zdobionej okładziny rogowej.
Kultura przeworska.
Grabkowo, stan. nr 8, gm. Kowal. (90)



Zdobiony pręślik ceramiczny.
Kultura przeworska.
Grabkowo, stan. nr 8, gm. Kowal. (91)



Fragmenty zapinek brązowych.
Kultura przeworska.
Janowice, stan. nr 2, gm. Lubanie. (92)

LUDWINOWO. ST. 3
ha IV
ar 81

OBIEKT
6050



Wapiennik kultury przeworskiej z młodszego okresu rzymskiego. Ludwinowo, śtan. nr 3, gm. Włocławek.



Pucharek ceramiczny wykonany przy użyciu koła garncarskiego.
Kultura przeworska. Okres rzymski.
Janowice, stan. nr 2, gm. Lubanie. (93)



Narzędzia kościane.
Kultura przeworska.
Janowice, stan. nr 2, gm. Lubanie. (94)



Stanowisko w trakcie badań. Stanowisko w Janowicach nr 2, gm. Lubanie.



A1 J36
ObM 690
- Wa VI

Relikty obiektów mieszkalnych kultury przeworskiej. Stanowisko nr 2 w Janowicach, gm. Lubanie.



Sestertcja rzymska Aleksandra Sewera (222-235 r.).
Janowice, stan. nr 2, gm. Lubanie. (95)



Denar rzymski Lucjusza Werusa (161-169 r.).
Janowice, stan. nr 2, gm. Lubanie. (96)



Denar rzymski Faustyny Starszej (-141 r.).
Janowice, stan.nr 2, gm. Lubanie. (97)




Fragment denara rzymskiego Kryspiny (-183 r.).
Janowice, stan. nr 2, gm. Lubanie. (98)



Denar pośmiertny (przepalony?) Faustyny Starszej (-141 r.).
Janowice, stan. nr 2, gm. Lubanie. (99)



Denar Faustyny Młodszej (-175 r.).
Janowice, stan. nr 2, gm. Lubanie. (100)



1 cm



1 cm

Denar rzymski Faustyny Starszej (139-140 r.).
Janowice, stan. nr 2, gm. Lubanie. (101)



1 cm

Denar rzymski Antoniusza Piusa (138-161 r.).
Janowice, stan. nr 2, gm. Lubanie. (102)



1 cm

Denar rzymski cesarza Hadriana (117-138 r.).
Janowice, stan. nr 2, gm. Lubanie. (103)



LUDWINOWO
st. 3
nr III
sk. 43

OBIEKT
1847

OBIEKT
1850

OBIEKT
1848

OBIEKT
1855

OBIEKT
1854

OBIEKT
1852

OBIEKT
1674

OBIEKT
1853

OBIEKT
1675

Obiekty z młodszego okresu rzymskiego. Ludwinowo, stan nr 3, gm. Włocławek.

OBIEKT
438

LUDWINOWO
St. 3
Ha III
Ar 54



Paciorki bursztynowe.
Kultura przeworska.
 Janowice, stan. nr 2, gm. Lubanie. (104)



Zapinka brązowa.
Kultura przeworska.
 Janowice, stan. nr 2, gm. Lubanie. (105)



Zapinka brązowa.
Kultura przeworska.
 Janowice, stan. nr 2, gm. Lubanie. (106)



Ostroga żelazna.
Kultura przeworska.
Janowice, stan. nr 2, gm. Lubanie. (107)



A1 J36
R029b
10277



Stanowisko w trakcie badań. Janowice, stan. nr 2, gm. Lubanie.



Zapinki brązowe.
Kultura przeworska.
Janowice, stan. nr 2, gm. Lubanie. (108)



Konkrecje bursztynu - surowiec z pracowni bursztyniarskiej.
Kultura przeworska. Okres rzymski.
Janowice stan. nr 2, gm. Lubanie.



Krążki ceramiczne wykonane z ułamków naczyń.
Okres przedrzymski.
Grabkowo, stan. nr 8. gm. Kowal. (109)



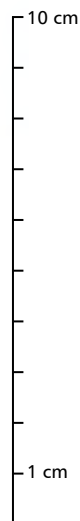
Dno naczynia ceramicznego z odciskami ziarniaków
oraz krążek wykonany ze ścianki naczynia.
Okres przedrzymski.
Grabkowo, stan. 8, gm. Kowal. (110)



Kubek zdobiony ornamentem rytym.
Kultura przeworska.
Okres wpływów rzymskich (II-III w. n.e.).
Ludwinowo, stan. nr 3, gm. Włocławek. (111)



Czernione naczynie wazowate na stopce.
Kultura przeworska.
Okres wpływów rzymskich (II-III w. n.e.).
Ludwinowo, stan. nr 3, gm. Włocławek. (112)





Kubek zdobiony odciskami palcowymi.
Kultura przeworska.
Okres wpływów rzymskich (II-III w. n.e.).
Ludwinowo, stan. nr 3, gm. Włocławek. (113)



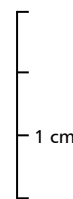
Zdobiona misa.
Kultura przeworska.
Okres wpływów rzymskich (II-III w. n.e.).
Ludwinowo, stan. nr 3, gm. Włocławek. (114)



Zapinka z brązu.
Kultura przeworska.
Okres wpływów rzymskich (II w. n.e.).
Ludwinowo, stan. nr 3, gm. Włocławek.
(115)



Zapinka z brązu.
Kultura przeworska.
Okres wpływów rzymskich (II w. n.e.).
Ludwinowo, stan. nr 3, gm. Włocławek. (116)





Stanowisko w trakcie badań. Ludwinowo, stan. nr 3, gm. Włocławek.



Srebrna moneta cesarzowej Faustyny II (161-176 r.).
Av: Popiersie Faustyny II,
Rv: Junona w prawej wyciągniętej ręce trzyma patelnię, lewa ręka wsparta na berle; w polu z lewej strony paw.
Ludwinowo, stan. nr 3, gm. Włocławek. (118)

Srebrny denar cesarza Trajana (96-117 r.).
Av: Popiersie Trajana;
Rv: Nagi Genius w prawej wyciągniętej ręce trzymający patelnię, w lewej kłosa zbóż.
Ludwinowo, stan. nr 3, gm. Włocławek. (117)



Denar rzymski Faustyny Starszej (139-140 r.).
Janowice, stan. nr 2, gm. Lubanie. (119)



Kościana kostka do gry.
Zabytek pochodzi z cmentarzyska kultury przeworskiej.
Okres wpływów rzymskich (II-III w. n.e.).
Ludwinowo stan. nr 3, gm. Włocławek. (120)




Fragment kościanej kostki do gry.
Zabytek pochodzi z cmentarzyska kultury przeworskiej.
Okres wpływów rzymskich (II-III w. n.e.).
Ludwinowo, stan. nr 3, gm. Włocławek. (121)



Zapinka z brązu z cmentarzyska kultury przeworskiej.
Okres wpływów rzymskich (II-III w. n.e.).
Ludwinowo, stan. nr 3, gm. Włocławek. (122)



Okucie końcówki pasa z brązu.
Kultura przeworska.
Okres wpływów rzymskich (II-III w. n.e.).
Ludwinowo, stan. nr 3, gm. Włocławek. (123)



Srebrna klamerka esowata.
Kultura wielbarska.
Okres wpływów rzymskich (II-II w. n.e.).
Ludwinowo, stan. nr 3, gm. Włocławek. (124)

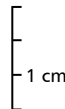
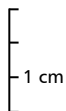



LUDWINÓWO
nr 3
Ma 111
Ar 47


Duży dom słupowy z młodszego okresu rzymskiego.
Ludwinowo, stan nr 3, gm. Włocławek



Skarb ozdób brązowych kultury pomorskiej na stanowisku nr 7 w Ludwinowie, gm. Włocławek.



Naszyjnik brązowy ze skarbu
wytworów brązowych.
Kultura pomorska (550-400 p.n.e.).
Ludwinowo stan. nr 7, gm. Włocławek. (125)





Piec garncarski kultury przeworskiej. Janowice, stan. nr 2, gm. Lubanie.



Zapinka brązowa.
Młodszy okres przedrzymski (350-150 p.n.e.).
Wieniec, stan. nr 15, gm. Brześć Kujawski. (126)




Celtycka zapinka brązowa.
Młodszy okres przedrzymski (350-150 p.n.e.).
Wieniec, stan. nr 15, gm. Brześć Kujawski. (127)



Fragment łyżki glinianej.
Młodszy okres przedrzymski
(350-150 p.n.e.).
Wieniec, stan. nr 15, gm. Brześć Kujawski.
(128)



Igła żelazna.
Młodszy okres przedrzymski
(350-150 p.n.e.).
Wieniec, stan. nr 15, gm. Brześć Kujawski.
(129)



Paciorek szklany.
Kultura pomorska
(550-400 p.n.e.).
Ludwinowo, stan. nr 7, gm. Włocławek.
(130)



Bogato wyposażony grób kobiety kultury wielbarskiej. Rogowo, stan. nr 23, gm. Lubicz.



Brązowe okucia pasa wydobyte z grobu, import norycko-panoński
(obecnie południowo-wschodnia Austria i zachodnie Węgry).
Kultura wielbarska (I w. n.e.).
Rogowo, stan. 23, gm. Lubicz. (131)



1 cm

Brązowe okucia pasa wydobyte z grobu, import norycko-panoński
(obecnie południowo-wschodnia Austria i zachodnie Węgry).
Kultura wielbarska (I w. n.e.).
Rogowo, stan. 23, gm. Lubicz. (132)



1 cm

Brązowe okucia pasa wydobyte z grobu, import norycko-panoński
(obecnie południowo-wschodnia Austria i zachodnie Węgry).
Kultura wielbarska (I w. n.e.).
Rogowo, stan. 23, gm. Lubicz. (133)



Brązowe okucia pasa wydobyte z grobu, import norycko-panoński
(obecnie południowo-wschodnia Austria i zachodnie Węgry).
Kultura wielbarska (I w. n.e.).
Rogowo, stan. 23, gm. Lubicz. (134)



1 cm

Brązowe okucia pasa wydobyte z grobu, import norycko-panoński
(obecnie południowo-wschodnia Austria i zachodnie Węgry).
Kultura wielbarska (I w. n.e.).
Rogowo, stan. 23, gm. Lubicz. (135)



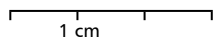
Brązowe bransolety wydobyte z grobów.
Kultura wielbarska (kon. I-II w. n.e.).
Rogowo, stan. 23, gm. Lubicz. (136)




Brązowe bransolety węzowate wydobyte z grobów.
Kultura wielbarska (kon. I w. n.e. – 1 pol. II w. n.e.).
Rogowo, stan. 23, gm. Lubicz. (137)



Ostroga z brązu, tzw. krzesłowata, wydobyta
z grobu. Żelazny bodziec nie zachował się.
Kultura wielbarska (kon. I w. n.e. – pocz. II w. n.e.).
Rogowo, stan. 23, gm. Lubicz. (138)



Unikatowa szpila z brązu, import z terenów obecnej Jutlandii, odkryta na terenie osady kultury oksywskiej (2. połowa III w. p.n.e.). Szynych, stanowisko 13, gm. Grudziądz (139)



Brązowe szpile do spinania włosów bądź chusty, wydobyte z grobów. Kultura wielbarska (I w. n.e. - 1. połowa II w. n.e.). Rogowo, stan. 23, gm. Lubicz. (140)


ROGOWO

ST. 23 B


T. 77/99



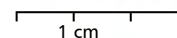
106




Brązowa zapinka emaliowana, wydobyta z grobu.
Kultura wielbarska (kon. I w. n.e. – pocz. II w. n.e.).
Rogowo, stan. 23, gm. Lubicz. (141)



Brązowa i srebrne klamerki esowate, służące do spinania
naszyjników z paciorków, wydobyte z grobów.
Kultura wielbarska (kon. I – 1 poł. II w. n.e.).
Rogowo, stan. 23, gm. Lubicz. (142)



Wisior z muszli (importowanej z obszaru
imperium rzymskiego) opasanej przez lokalnego
rzemieślnika ozdobnymi taśmami z brązu,
wydobyty z grobu.
Kultura wielbarska (kon. I w. n.e. – pocz. II w. n.e.).
Rogowo, stan. 23, gm. Lubicz. (143)



Wisior wykonany z ozdobnych taśm z brązu,
pierwotnie opasujących jakiś ozdobny bądź
magiczny przedmiot; wydobyty z grobu.
Kultura wielbarska (kon. I w. n.e. – pocz. II w. n.e.).
Rogowo, stan. 23, gm. Lubicz. (144)

ROGOWO

ST. 23

FOT. 233/99



428



Sprzączki z żelaza i brązu wraz z brązowymi okuciami pasa,
wydobyte z grobów.

Kultura wielbarska (I w. n.e. – pocz. II w. n.e.).
Rogowo, stan. 23, gm. Lubicz. (145)



Brązowa fibula (do spinania szat) wydobyta z grobu, import norycko-panoński. Kultura wielbarska (I w. n.e.). Rogowo, stan. 23, gm. Lubicz. (146)



Brązowe fibule; z lewej – z grobu w Rogowie, z prawej – z osady w Starych Marzach. Kultura wielbarska. Rogowo, gm. Lubicz, stanowisko 23 (pocz. III w. n.e.), Stare Marzy, gm. Dragacz (IV w. n.e.). (148)


Brązowe fibule wydobyte z grobów. Kultura wielbarska (I w. n.e.). Rogowo, stan. 23, gm. Lubicz. (147)



Brązowe fibule wydobyte z grobów. Kultura wielbarska (1. poł. II w. n.e.). Rogowo, stan. 23, gm. Lubicz. (149)



Brązowe fibule wydobyte z grobów. Kultura wielbarska (2. poł. I - pocz. II w. n.e.). Rogowo, stan. 23, gm. Lubicz. (150)



Brązowe fibule wydobyte z grobów. Kultura wielbarska (II w. n.e.). Rogowo, stan. 23, gm. Lubicz. (151)




Ażurowa zawieszka z brązu, wydobyta z grobu.
Kultura wielbarska (I/II w. n.e.).
Rogowo, stan. 23, gm. Lubicz. (152)



Brodawkowata zawieszka z brązu wydobyta z grobu,
import z obszarów naddunajskich.
Kultura wielbarska (I/II w. n.e.).
Rogowo, stan. 23, gm. Lubicz. (153)



Srebrne wisiorki zdobione filigranem i granulacją,
wydobyte z grobów.
Kultura wielbarska (II w. n.e.).
Rogowo, stan. 23, gm. Lubicz. (154)




Rama brązowej sprzączki do pasa, wydobyta z grobu,
import norycko-panoński (obecnie południowo-wschodnia
Austria i zachodnie Węgry). Kultura wielbarska (I w. n.e.).
Rogowo, stan. nr 23, gm. Lubicz. (155)



Pas autostrady A1 po badaniach. Okolice Włocławka.





Kolia z paciorków szklanych – wydobyta z grobu,
import z terenów naddunajskich.
Kultura wielbarska (kon. I w. n.e. - pocz. II w. n.e.).
Rogowo, stan. 23, gm. Lubicz. (156)



Wybór paciorków szklanych, import z terenów naddunajskich.
Kultura wielbarska (kon. I w. n.e. - pocz. II w. n.e.).
Rogowo, stan. 23, gm. Lubicz. (157)



Kolia złożona z paciorków szklanych i bursztynowego
– wydobyta z grobu, import z terenów naddunajskich.
Kultura wielbarska (1. poł. II w. n.e.).
Rogowo, stan. 23, gm. Lubicz. (158)



Wybór paciorków szklanych, import z terenów naddunajskich.
Kultura wielbarska (1. poł. II w. n.e.).
Rogowo, stan. 23, gm. Lubicz. (159)



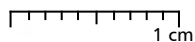
Kolia złożona z paciorków szklanych i bursztynowych
– wydobyta z grobu, import z terenów naddunajskich.
Kultura wielbarska (1. poł. II w. n.e.).
Rogowo, stan. 23, gm. Lubicz. (160)



Wybór paciorków szklanych, import z terenów naddunajskich.
Kultura wielbarska (1. poł. II w. n.e.).
Rogowo, stan. 23, gm. Lubicz. (163)



Kolia złożona z paciorków szklanych i bursztynowych
– wydobyta z grobu, import z terenów naddunajskich.
Kultura wielbarska (I w. n.e.).
Rogowo, stan. 23, gm. Lubicz. (162)



Wybór paciorków szklanych, import z terenów naddunajskich.
 Kultura wielbarska (I w. n.e.).
 Rogowo, stan. 23, gm. Lubicz. (161)



1 cm 10 cm

Naczynie ceramiczne (forma wazowata).
Kultura pomorska (V-III w. p.n.e.).
 Ruda, stan. nr 3-6, gm. Grudziądz. (164)



1 cm

Sierp z brązu.
Kultura łużycka (VII-V w. p.n.e.).
 Ruda, stan. nr 3-6, gm. Grudziądz. (165)



1 cm

Sierp z brązu.
Kultura łużycka (VII-V w. p.n.e.).
 Ruda, stan. nr 3-6, gm. Grudziądz. (166)



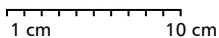
Stanowisko w Rudzie, gm. Grudziądz.



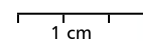
281

RUDA
ST. 3-6 C
FOT. 57/00

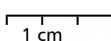





Naczynie ceramiczne (forma wazowata).
Kultura pomorska (V-III w. p.n.e.).
Warlubie, stan. nr 4, gm. Warlubie. (167)



Siekierka tulejkowata z brązu.
Kultura łużycka (VII-V w. p.n.e.).
Ruda, stan. nr 3-6, gm. Grudziądz. (169)



Forma ceramiczna (o konstrukcji muszlowej)
do produkcji siekierek tulejkowatych.
Kultura łużycka (VII-V w. p.n.e.).
Ruda, stan. nr 3-6, gm. Grudziądz. (168)



Ozdoby z brązu (formy obręczowe i spiralne).
Kultura łużycka (VII-V w. p.n.e.).
Ruda, stan. nr 3-6, gm. Grudziądz. (170)



Stanowisko w Bodzi, gm. Lubanie. Widoczne zarysy wczesnośredniowiecznych komór grobowych.

WCZESNE ŚREDNIOWIECZE

Wczesne średniowiecze V w.-XII w.






Teren przebiegu planowanej autostrady A1 po badaniach.



Kablączek skroniowy z brązu.
Wczesne średniowiecze.
Grabkowo, stan. nr 7, gm. Kowal. (171)



Osetka.
Wczesne średniowiecze.
Grabkowo, stan. nr 7, gm. Kowal. (172)



Fragment ostrogi żelaznej.
Wczesne średniowiecze.
Grabkowo, stan. nr 7, gm. Kowal. (173)




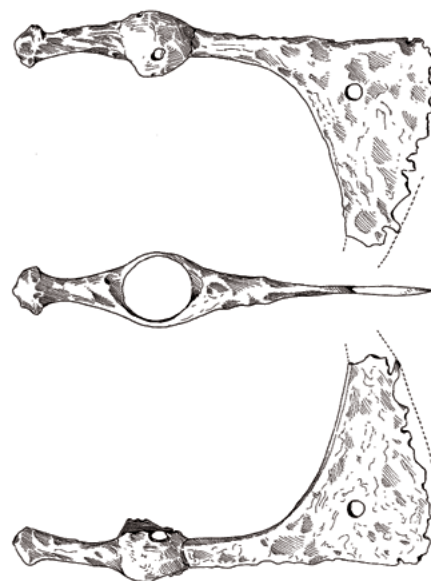
Igła kościana.
Wczesne średniowiecze.
Grabkowo, stan. nr 7, gm. Kowal. (174)





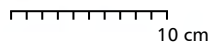
Elementy brązowej wagi szalkowej z cmentarzyska w Bodzi.
Wczesne średniowiecze.
Bodzia, stan. nr 1, gm. Lubanie. (175)



Żelaźce czekana z grobu.
Wczesne średniowiecze.
Bodzia, stan. nr 1, gm. Lubanie. (176)

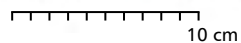


Żelaźce topora.
Wczesne średniowiecze.
Bodzia, stan. nr 1, gm. Lubanie. (177)



2

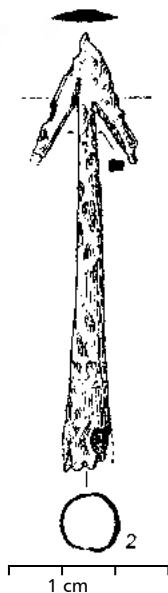
Żelazny miecz z rękojeścią
inkrutowaną srebrem
z grobu mężczyzny.
Wczesne średniowiecze.
Bodzia, stan. nr 1, gm. Lubanie. (178)



Ostrze typu Langsaks z grobu.
Wczesne średniowiecze.
Bodzia, stan. nr 1, gm. Lubanie. (179)



Żelazny grot dzirytowy z grobu.
Wczesne średniowiecze.
Bodzia, stan. nr 1, gm. Lubanie. (180)



Żelazny grot strzały lub lekkiego dzirytu.
Wczesne średniowiecze.
Bodzia, stan. nr 1, gm. Lubanie. (181)



Wędzidło żelazne.
Wczesne średniowiecze.
Bodzia, stan. nr 6, gm. Lubanie. (184)



Pierścionek brązowy.
Wczesne średniowiecze.
Bodzia, stan. nr 6, gm. Lubanie. (185)



Pierścionki brązowe.
Wczesne średniowiecze.
Bodzia, stan. nr 6, gm. Lubanie. (182)



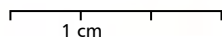
Prześlik kamienny z łupku wołyńskiego.
Wczesne średniowiecze.
Bodzia, stan. nr 6, gm. Lubanie. (183)



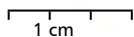
Paciorek bursztynowy.
Wczesne średniowiecze.
Bodzia, stan. nr 6, gm. Lubanie. (186)



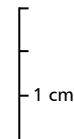

Zimowe prace archeologiczne na stanowisku nr 7 w Bodzi, gm. Lubanie.



Składany grzebień kościany.
Wczesne średniowiecze.
Bodzia, stan. nr 6, gm. Lubanie. (187)



Zdobiony grzebień kościany.
Wczesne średniowiecze.
Bodzia, stan. nr 6, gm. Lubanie. (188)



Fragmenty grzebieni kościanych. Wczesne średniowiecze.
Grabkowo, stan. nr 8, gm. Kowal. (189)



Trapezowata kaptorga srebrna (XI-XII w.).
Bodzia, stan. nr 1, gm. Lubanie. (190)



Fragment prostokątnej kaptorgi srebrnej.
Wczesne średniowiecze.
Bodzia, stan. nr 6, gm. Lubanie. (191)



Srebrna kaptorga (XI-XII w.).
Bodzia, stan. nr 1, gm. Lubanie. (192)



Kolia paciorków szklanych
owiniętych złotą folią (XI-XII w.)
Bodzia, stan. nr 1, gm. Lubanie. (193)



Paciorki srebrne oraz z kryształu górskiego i karneolu (XI-XII w.).
Bodzia, stan. nr 1, gm. Lubanie. (194)



Złącze ogniwkowe z brązu (XI-XII w.).
Bodzia, stan. nr 1, gm. Lubanie. (195)



Element pasa – guz (miedź srebrzona z elementami złota) (XI-XII w.).
Bodzia, stan. nr 1, gm. Lubanie. (196)




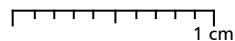
Brązowa sprzączka dwudzielna (XI-XII w.).
Bodzia, stan. nr 1, gm. Lubanie. (197)



Paciorki szklane z grobu. Bodzia, stan. nr 1, gm. Lubanie.



Pierścionek z brązu oraz pierścionek srebrny (XI-XII w.).
Bodzia, stan. nr 1, gm. Lubanie. (198)



Srebrny paciorek (XI-XII w.).
Bodzia, stan. nr 1, gm. Lubanie. (199)



Brązowy pierścionek z grobu (XI-XII w.).
Bodzia, stan. nr 1, gm. Lubanie. (200)


AUT 44E
E33 GR3



Grób wczesnośredniowieczny na cmentarzysku w Bodzi, gm. Lubanie.



Kabłączek z posrebrzanej miedzi (XI-XII w.).
Bodzia, stan. nr 1, gm. Lubanie. (201)



Srebrny pierścionek (XI-XII w.).
Bodzia, stan. nr 1, gm. Lubanie. (202)



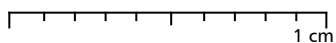
Srebrny paciorek malinowaty (XI-XII w.).
Bodzia, stan. nr 1, gm. Lubanie. (203)



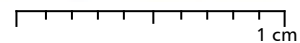
Srebrny pierścionek (XI-XII w.).
Bodzia, stan. nr 1, gm. Lubanie. (204)



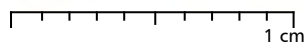
Kabłaczek skroniowy *in situ*. Bodzia, stanowisko nr 1, gm. Lubanie.



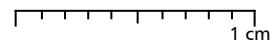
Srebrny paciorek (XI-XII w.).
Bodzia, stan. nr 1, gm. Lubanie. (205)



Srebrna rozetka (XI-XII w.).
Bodzia, stan. nr 1, gm. Lubanie. (206)




Srebrny paciorek (XI-XII w.).
Bodzia, stan. nr 1, gm. Lubanie. (207)



Srebrny paciorek (XI-XII w.).
Bodzia, stan. nr 1, gm. Lubanie. (208)



Bodzia, stanowisko nr 1. Prace eksploracyjne na cmentarzysku wczesnośredniowiecznym.



Nożyce żelazne.
Wczesne średniowiecze.
Grabkowo, stan. nr 8, gm. Kowal. (209)



Narzędzia z pracowni złotniczej.
Wczesne średniowiecze.
Bodzia, stan. nr 6, gm. Lubanie. (210)



Szczypce żelazne z pracowni złotniczej.
Wczesne średniowiecze.
Bodzia, stan. nr 6, gm. Lubanie. (211)



Szczypce żelazne z pracowni złotniczej.
Wczesne średniowiecze.
Bodzia, stan. nr 6, gm. Lubanie. (212)



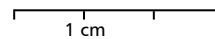


Stanowisko w trakcie badań. Janowice, stan. nr 2, gm. Lubanie.


A1 036
Ar B 8 1 a



Pas autostrady A1 po badaniach.



Nożyk oraz fragment nożyc żelaznych.
Wczesne średniowiecze.
Grabkowo, stan. nr 8, gm. Kowal. (213)



Ostroga żelazna.
Wczesne średniowiecze.
Grabkowo, stan. nr 8, gm. Kowal. (214)



Przedmiot żelazny.
Wczesne średniowiecze.
Grabkowo, stan. nr 8, gm. Kowal. (215)





Nożyce żelazne.
Wczesne średniowiecze.
Grabkowo, stan. nr 8, gm. Kowal. (216)




Nożyk żelazny.
Wczesne średniowiecze.
Grabkowo, stan. nr 8, gm. Kowal. (217)






Grzebień wczesnośredniowieczny.
Płochocinek, stan. nr 14, gm. Płochocin. (220)



Żelazny grot strzały z zadziórami.
Wczesne średniowiecze.
Grabkowo, stan. nr 8, gm. Kowal. (221)



Gwoździe żelazne z trójkątnymi główkami.
Wczesne średniowiecze (XII w.).
Grabkowo, stan. nr 8, gm. Kowal. (222)



Grób wczesnośredniowieczny na stanowisku nr 1 w Bodzi, gm. Lubanie.




Pas autostrady A1 po badaniach archeologicznych.

PÓŻNE ŚREDNIOWIECZE I NOWOŻYTNOŚĆ


Późne średniowiecze i nowożytność XII w <




Ar M55 a
Ob 251



Grób szkieletowy na stanowisku nr 2 w Janowicach, gm. Lubanie.



Dzban miniaturowy z jasnobrązową polewą.
Późne średniowiecze (2. poł. XIV w. - poł. XV w.).
Czerniewiczki, stan. nr 5, gm. Kowal. (223)



Talerz półmajolikowy.
Późne średniowiecze (2. poł. XIV - połowa XV w.).
Czerniewiczki, stan. nr 5, gm. Kowal. (224)



Dzbanek stalowoszary.
Późne średniowiecze.
Dąbrówka, stan. nr 2, gm. Kowal. (225)



Dzban stalowoszary.
Późne średniowiecze.
Dąbrówka, stan. nr 2, gm. Kowal. (226)



Dzban stalowoszary.
Późne średniowiecze.
Dąbrówka, stan.nr 2, gm. Kowal. (227)



Grosz wybity w mennicy krakowskiej w 1767 r.
za Stanisława Augusta Poniatowskiego.
Dąbrówka, stan. nr 2, gm. Kowal. (228)




Półtorak koronny wybity w mennicy bydgoskiej
w 1618 r. za Zygmunta III Wazy.
Dąbrówka, stan. nr 2, gm. Kowal. (229)




Fragmenty kafła gotyckiego (XV-XVI w.).
Dąbrówka, stan. nr 2, gm. Kowal. (230)



Grot bełtu kuszy.
Późne średniowiecze (XIV/XV-XV/XVI w.).
Ludwinowo, stan. nr 3, gm. Włocławek. (231)



Grot bełtu kuszy.
Późne średniowiecze (XIV/XV-XV/XVI w.).
Ludwinowo, stan. nr 3, gm. Włocławek. (232)



Grot bełtu kuszy.
Późne średniowiecze (XIV/XV-XV/XVI w.).
Ludwinowo, stan. nr 3, gm. Włocławek. (233)



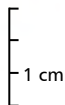
Cmentarzysko nowożytne w Wieńcu, stan. nr 15, gm. Brześć Kujawski.



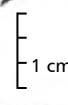
Topór żelazny.
Późne średniowiecze (XIV/XV-XV/XVI w.).
Ludwinowo, stan. nr 3, gm. Włocławek. (234)



Siekiera żelazna.
Późne średniowiecze (XIV/XV-XV/XVI w.).
Ludwinowo, stan. nr 3, gm. Włocławek. (235)



Ostroga żelazna.
Późne średniowiecze (2. poł. XIV-XV w.).
Ludwinowo, stan. nr 3, gm. Włocławek. (236)



Ostroga żelazna.
Późne średniowiecze (2. poł. XIV-XV w.).
Ludwinowo, stan. nr 3, gm. Włocławek. (237)



Stanowisko w trakcie badań. Ludwinowo, stan. nr 3, gm. Włocławek.



1 cm 10 cm

Sierp z zachowaną drewnianą rękojeścią odkryty w studni.
Okres nowożytny (koniec XVIII - 1. poł. XIX w.).
Czerniewiczki, stan. nr 5, gm. Kowal. (238)



1 cm 10 cm

Sierp żelazny.
Późne średniowiecze.
Ludwinowo, stan. nr 3, gm. Włocławek. (239)



Pas autostrady A1 w trakcie badań.




Stanowisko w trakcie badań. Dubielewo, stan. nr 8, gm. Brześć Kujawski.



Rapier.
Okres nowożytny (1. poł. XVII w.).
Mniszek, stan. 16, gm. Dragacz. (240)



Krzesiwa żelazne.
Późne średniowiecze (2. poł. XIV-XV w.).
Ludwinowo, stan. nr 3, gm. Włocławek. (241)



Krzyżyk mosiężny.
Okres nowożytny.
Czerniewiczki, stan. nr 5,
gm. Kowal. (242)



Pas autostrady A1 po badaniach.



Stanowiska archeologiczne leżące w pasie autostrady na odcinku Toruń – granica województwa pomorskiego

Bąkowo, stanowisko nr 2, gm. Warlubie, AZP 28–43/18

Przebadany areał: 78,5 ara Termin badań: 06-07.1999 r.
Jednostki kulturowo-chronologiczne: KAK, KŁ, KPo, KO/KW, NOW (XIX/XX w.)
Badania terenowe: Instytut Archeologii UMK w Toruniu

Opracowanie wyników badań: W. Chudziak, D. Bienias, D. Makowiecki, M. Polcyn, D. Kamiński, H. Pomianowska, A. Kujawa, A. Dokowski, A. Szczepanik, R. Uziębło, M. Słupczewski, E. Bokiniec, B. Bielec-Maciejewska, Opracowanie wyników ratowniczych badań archeologicznych, przeprowadzonych na odcinku A1 planowanej autostrady w woj. kujawsko-pomorskim (b. woj. bydgoskie), tom 11, Bąkowo, gm. Warlubie, stanowisko 2, Toruń 2003.

Bąkowo, stanowisko nr 4, gm. Warlubie, AZP 28–43/15

Przebadany areał: 27,5 ara Termin badań: 07.1999 r.
Jednostki kulturowo-chronologiczne: KPL, KAK, INB, KO/KW, KPo, NOW (XIX/XX w.)
Badania terenowe: Instytut Archeologii UMK w Toruniu

Opracowanie wyników badań: W. Chudziak, D. Bienias, D. Makowiecki, D. Kamiński, H. Pomianowska, A. Janowski, R. Uziębło, A. Szczepanik, S. Bronchard, M. Słupczewski, E. Bokiniec, Opracowanie wyników ratowniczych badań archeologicznych, przeprowadzonych na odcinku A1 planowanej autostrady w woj. kujawsko-pomorskim (b. woj. bydgoskie), tom 12, Bąkowo, gm. Warlubie, stanowisko 4, Toruń 2003.

Bąkowo, stanowisko nr 7, gm. Warlubie, AZP 28–43/21

Przebadany areał: 66 arów Termin badań: 07-08.1999 r.
Jednostki kulturowo-chronologiczne: INB, KPo, OWR, WŚ, NOW
Badania terenowe: Instytut Archeologii UMK w Toruniu

Opracowanie wyników badań: W. Chudziak, D. Bienias, D. Kamiński, M. Polcyn, B. Noryskiewicz, M. Paszkiewicz, A. Koperkiewicz, J. Gackowski, D. Poliński, Opracowanie wyników ratowniczych badań archeologicznych, przeprowadzonych na odcinku A1 planowanej autostrady w woj. kujawsko-pomorskim (b. woj. bydgoskie), tom 8, Bąkowo, gm. Warlubie, stanowisko 7, Toruń 2003.

Bąkowo, stanowisko nr 8, gm. Warlubie, AZP 28–43/22

Przebadany areał: 63 ary Termin badań: 06-07.1999 r.
Jednostki kulturowo-chronologiczne: KPL, KAK, KPo, MOPR, OWR, NOW (XIX/XX w.)
Badania terenowe: Instytut Archeologii UMK w Toruniu

Opracowanie wyników badań: W. Chudziak, D. Bienias, D. Makowiecki, M. Polcyn, D. Kamiński, M. Słupczewski, A. Szczepanik, R. Uziębło, E. Bokiniec, B. Bielec-Maciejewska, Opracowanie wyników ratowniczych badań archeologicznych, przeprowadzonych na odcinku A1 planowanej autostrady w woj. kujawsko-pomorskim (b. woj. bydgoskie), tom 10, Bąkowo, gm. Warlubie, stanowisko 8, Toruń 2003.

Bocień, stanowisko nr 5, gm. Chełmża, AZP 35–45/169

Przebadany areał: 96,5 ara Termin badań: 05-06.1999 r.
Jednostki kulturowo-chronologiczne: KCWR, KPCW, KPL, INB, KPo, KO, WŚ, PŚ
Badania terenowe: Instytut Archeologii Uniwersytetu Warszawskiego.

Opracowanie wyników badań: W. Chudziak, D. Bienias, N. Kawaliuk, D. Makowiecki, M. Polcyn, H. Pomianowska, J. Małecka-Kukawka, G. Osipowicz, M. Siewiaryn, A. Retkowski, E. Bokiniec, M. Weinkauff, D. Poliński, P. Gurtowski, G. Gleński, M. Sudół, Opracowanie wyników ratowniczych badań archeologicznych, przeprowadzonych na odcinku A1 planowanej autostrady w woj. kujawsko-pomorskim (b. woj. toruńskie), tom 1, Bocień, gm. Chełmża, stanowisko 5, Toruń 2006.

Dźwierzno, stanowisko nr 4, gm. Chełmża, AZP 36–45/27

Przebadany areał: 17,3 ara Termin badań: 11.2004 r.

Jednostki kulturowo-chronologiczne: KPL, NOW (XX w.)

Badania terenowe: Instytut Archeologii UMK w Toruniu

Opracowanie wyników badań: W. Chudziak, D. Bienias, M. Polcyn, H. Pomianowska, A. Bożejewicz, E. Zdziubany, G. Gleński, B. Bielec-Maciejewska, Opracowanie wyników ratowniczych badań archeologicznych, przeprowadzonych na odcinku A1 planowanej autostrady w woj. kujawsko-pomorskim (b. woj. toruńskie), tom 2, Dźwierzno, gm. Chełmża, stanowisko 4, Toruń 2006.

Dźwierzno, stanowisko nr 5, gm. Chełmża, AZP 36–45/25

Przebadany areał: 6 arów Termin badań: 11-12.2004 r.

Jednostki kulturowo-chronologiczne: KPL

Badania terenowe: Instytut Archeologii UMK w Toruniu

Opracowanie wyników badań: W. Chudziak, D. Bienias, M. Polcyn, H. Pomianowska, A. Bożejewicz, E. Zdziubany, G. Gleński, Opracowanie wyników ratowniczych badań archeologicznych, przeprowadzonych na odcinku A1 planowanej autostrady w woj. kujawsko-pomorskim (b. woj. toruńskie), tom 3, Dźwierzno, gm. Chełmża, stanowisko 5, Toruń 2006.

Dźwierzno, stanowisko nr 42, gm. Chełmża, AZP 36–45/174

Przebadany areał: 88,7 ara Termin badań: 11.2004 r. i 04-05.2005 r.

Jednostki kulturowo-chronologiczne: KPL, KŁ/KPo, PŚ, NOW

Badania terenowe: Instytut Archeologii UMK w Toruniu

Opracowanie wyników badań: W. Chudziak, D. Bienias, D. Makowiecki, M. Polcyn, H. Pomianowska, A. Bożejewicz, E. Zdziubany, G. Gleński, A. Retkowski, B. Bielec-Maciejewska, Opracowanie wyników ratowniczych badań archeologicznych, przeprowadzonych na odcinku A1 planowanej autostrady w woj. kujawsko-pomorskim (b. woj. toruńskie), tom 4, Dźwierzno, gm. Chełmża, stanowisko 42, Toruń 2006.

Dźwierzno, stanowisko nr 55, gm. Chełmża, AZP 36–45/187

Przebadany areał: 105,2 ara Termin badań: 09-10.2004 r.

Jednostki kulturowo-chronologiczne: KCWR, KPCW, KPL, KAK, KCSz, WB, KŁ/KPo, OPR, OWR, PŚ, NOW

Badania terenowe: Instytut Archeologii UMK w Toruniu

Opracowanie wyników badań: W. Chudziak, D. Bienias, T. Kozłowski, D. Makowiecki, M. Polcyn, H. Pomianowska, A. Bożejewicz, E. Zdziubany, B. Rogozińska, G. Gleński, A. Retkowski, B. Bielec-Maciejewska, Opracowanie wyników ratowniczych badań archeologicznych, przeprowadzonych na odcinku A1 planowanej autostrady w woj. kujawsko-pomorskim (b. woj. toruńskie), tom 5, Dźwierzno, gm. Chełmża, stanowisko 55, Toruń 2006.

Dźwierzno, stanowisko nr 56, gm. Chełmża, AZP 36–45/188

Przebadany areał: 3,3 ara Termin badań: 11.2004 r.

Jednostki kulturowo-chronologiczne: -

Badania terenowe: Instytut Archeologii UMK w Toruniu

Opracowanie wyników badań: W. Chudziak, D. Bienias, Opracowanie wyników ratowniczych badań archeologicznych, przeprowadzonych na odcinku A1 planowanej autostrady w woj. kujawsko-pomorskim (b. woj. toruńskie), tom 6, Dźwierzno, gm. Chełmża, stanowisko 56, Toruń 2006.

Dźwierzno, stanowisko nr 57, gm. Chełmża, AZP 36–45/189

Przebadany areał: 109 arów Termin badań: 08-11. 2004 r.

Jednostki kulturowo-chronologiczne: KPL, KAK, KCSz, WB, NOW

Badania terenowe: Instytut Archeologii UMK w Toruniu

Opracowanie wyników badań: W. Chudziak, D. Bienias, M. Polcyn, A. Bożejewicz, E. Zdziubany, G. Gleński, B. Bielec-Maciejewska, Opracowanie wyników ratowniczych badań archeologicznych, przeprowadzonych na odcinku A1 planowanej autostrady

w woj. kujawsko-pomorskim (b. woj. toruńskie), tom 7, Dźwierzno, gm. Chełmża, stanowisko 57, Toruń 2006.

Kamionki Duże, stanowisko nr 2, gm. Łysomice, AZP 37–45/27

Przebadany areał: 44 ary Termin badań: 06-08.1999 i 04-05.2000 r.

Jednostki kulturowo-chronologiczne: KŚw, KCWR, KPL, KAK, KCSz, KI, Kł/KPo, NOW (XX w.)

Badania terenowe: Instytut Archeologii UMK w Toruniu

Opracowanie wyników badań: W. Chudziak, D. Bienias, H. Pomianowska, M. Sudoł, B. Wawrzykowska, K. Kurzyk, A. Retkowski, D. Poliński, M. Kołyszko, Opracowanie wyników ratowniczych badań archeologicznych, przeprowadzonych na odcinku A1 planowanej autostrady w woj. kujawsko-pomorskim (b. woj. toruńskie), tom 8, Kamionki Duże, gm. Łysomice, stanowisko 2, Toruń 2006.

Kamionki Duże, stanowisko nr 15, gm. Łysomice, AZP 37–45/159

Przebadany areał: 44 ary Termin badań: 07-09.2004 r. i 10.2009 r.

Jednostki kulturowo-chronologiczne: KPCW, KPL, KAK, KCSz, KI, Kł/KPo, PŚ, NOW (XVI-XVII, XX w.)

Badania terenowe: Instytut Archeologii UMK w Toruniu

Opracowanie wyników badań: W. Chudziak, D. Bienias, T. Kozłowski, H. Pomianowska, M. Sudoł, K. Adamczak, K. Kurzyk, A. Retkowski, D. Poliński, M. Kołyszko, Opracowanie wyników ratowniczych badań archeologicznych, przeprowadzonych na odcinku A1 planowanej autostrady w woj. kujawsko-pomorskim (b. woj. toruńskie), tom 9 (cz. a–b), Kamionki Duże, gm. Łysomice, stanowisko 15, Toruń 2006; W. Chudziak, T. Górzyński, M. Sudoł, K. Kurzyk, A. Rembisz, P. Błędowski, A. Górzyńska, Naukowe opracowanie wyników ratowniczych badań wykopaliskowych na trasie autostrady A-1 na odcinku Nowe Marzy – Czerniewice, km 89+500 – km 151+900, na stanowisku Kamionki Duże 15 AZP 37–45/159, Toruń 2010.

Kłęczkowo, stanowisko nr 8, gm. Stolno, AZP 32–44/87

Przebadany areał: 384,4 ara Termin badań: 07-11.2004 r. oraz 09-10.2009 r.

Jednostki kulturowo-chronologiczne: KCWR, KPCW, KPL, KAK, KCSz, INB, MOPR, NOW (XX w.)

Badania terenowe: Instytut Archeologii UMK w Toruniu

Opracowanie wyników badań: W. Chudziak, D. Bienias, D. Makowiecki, M. Polcyn, H. Pomianowska, B. Dobkowska, B. Rogozińska, M. Siewiaryn, A. Szczepanik, B. Bielec-Maciejewska, Opracowanie wyników ratowniczych badań archeologicznych, przeprowadzonych na odcinku A1 planowanej autostrady w woj. kujawsko-pomorskim (b. woj. toruńskie), tom 10 (cz. a–b), Kłęczkowo, gm. Stolno, stanowisko 8, Toruń 2006; W. Chudziak, T. Górzyński, K. Kurzyk, A. Rembisz, A. Górzyńska, Naukowe opracowanie wyników ratowniczych badań wykopaliskowych na trasie autostrady A-1 na odcinku Nowe Marzy – Czerniewice, km 89+500 – km 151+900, na stanowisku Kłęczkowo 8 AZP 32–44/87, Toruń 2010.

Lisewo, stanowisko nr 26, gm. loco, AZP 34–44/121

Przebadany areał: 53,2 ara Termin badań: 09.2000 r. oraz 10-11.2009 r.

Jednostki kulturowo-chronologiczne: KPL, KAK, INB, KCSz, KPo, KO, WŚ, PŚ, NOW (XIX/XX w.)

Badania terenowe: Instytut Archeologii UMK w Toruniu

Opracowanie wyników badań: W. Chudziak, D. Bienias, N. Kowaliuk, D. Makowiecki, M. Polcyn, D. Kamiński, H. Pomianowska, M. Stupczewski, A. Szczepanik, E. Bokiniec, J. Bojarski, D. Poliński, A. Wrzesińska, Opracowanie wyników ratowniczych badań archeologicznych, przeprowadzonych na odcinku A1 planowanej autostrady w woj. kujawsko-pomorskim (b. woj. toruńskie), tom 11, Lisewo, gm. Lisewo, stanowisko 26, Toruń 2006; W. Chudziak, T. Górzyński, K. Kurzyk, A. Rembisz, E. Bokiniec, M. Weinkauff, P. Błędowski, Naukowe opracowanie wyników ratowniczych badań wykopaliskowych na trasie autostrady A-1 na odcinku Nowe Marzy – Czerniewice, km 89+500 – km 151+900, na stanowisku Lisewo 26 AZP 34–44/121, Toruń 2010.

Lisewo, stanowisko nr 31, gm. loco, AZP 34–44/127

Przebadany areał: 163 ary Termin badań: 11.2004 r. i 03-05.2005 r.

Jednostki kulturowo-chronologiczne: KCWR, KPL, KAK, Kł/KPo, NOW

Badania terenowe: Instytut Archeologii UMK w Toruniu

Opracowanie wyników badań: W. Chudziak, D. Bienias, D. Makowiecki, M. Polcyn, M. Jankowski, H. Pomianowska, M. Sudoł, D. Werra, K. Kurzyk, A. Retkowski, D. Poliński, Opracowanie wyników ratowniczych badań archeologicznych, przeprowadzonych na odcinku A1 planowanej autostrady w woj. kujawsko-pomorskim (b. woj. toruńskie), tom 12 (cz. a–b), Lisewo, gm. Lisewo, stanowisko 31, Toruń 2006.

Lisewo, stanowisko nr 44, gm. loco, AZP 34–44/132

Przebadany areał: 237,7 ara Termin badań: 09-11.2004 r. i 04-05.2005 r.

Jednostki kulturowo-chronologiczne: KCWR, KPCW, KPL, KAK, PŚ, NOW

Badania terenowe: Instytut Archeologii UMK w Toruniu

Opracowanie wyników badań: W. Chudziak, D. Bienias, D. Makowiecki, H. Pomianowska, M. Sudoł, G. Gleński, A. Szczepanik, D. Poliński, Opracowanie wyników ratowniczych badań archeologicznych, przeprowadzonych na odcinku A1 planowanej autostrady w woj. kujawsko-pomorskim (b. woj. toruńskie), tom 13, Lisewo, gm. Lisewo, stanowisko 44, Toruń 2006.

Mniszek, stanowisko nr 16, gm. Dragacz, AZP 30–43/64

Przebadany areał: 32 ary Termin badań: 12.2006 r. i 04-05.2007 r.

Jednostki kulturowo-chronologiczne: PŚ, NOW

Badania terenowe: Instytut Archeologii UMK w Toruniu

Opracowanie wyników badań: W. Chudziak, D. Makowiecki, A. Noryskiewicz, T. Ważny, J. Kordowski, M. Słowiński, S. Tyszkowski, M. Majewski, P. Błędowski, Opracowanie wyników ratowniczych badań archeologicznych, przeprowadzonych na odcinku A1 budowanej autostrady w woj. kujawsko-pomorskim, tom 4, Mniszek, gm. Dragacz, stanowisko 16, Toruń 2008.

Płachawy, stanowisko nr 25, gm. Płużnica, AZP 33–44/117

Przebadany areał: 240 arów Termin badań: 09-10.2000 r. i 04.07.2004 r.

Jednostki kulturowo-chronologiczne: KCWR, KPCW, KPL, KAK, WB, Kł/KPo, OWR, WŚ, PŚ, NOW

Badania terenowe: Instytut Archeologii UMK w Toruniu

Opracowanie wyników badań: W. Chudziak, D. Bienias, N. Kowaliuk, D. Makowiecki, M. Polcyn, M. Jankowski, H. Pomianowska, A. Bożejewicz, E. Zdziubany, D. Werra, P. Lenk, A. Janowski, D. Poliński, A. Szczepanik, Opracowanie wyników ratowniczych badań archeologicznych, przeprowadzonych na odcinku A1 planowanej autostrady w woj. kujawsko-pomorskim (b. woj. toruńskie), tom 14 (cz. a–b), Płachawy, gm. Płużnica, stanowisko 25, Toruń 2006.

Płochocin, stanowisko nr 6, gm. Warlubie, AZP 27–43/24

Przebadany areał: 92,5 ara Termin badań: 05-08.1999 r.

Jednostki kulturowo-chronologiczne: N, KPo, KO/KW, WŚ, PŚ

Badania terenowe: Instytut Archeologii UMK w Toruniu (współpraca z Muzeum Okręgowym w Toruniu)

Opracowanie wyników badań: W. Chudziak, D. Bienias, M. Polcyn, D. Kamiński, A. Bokiniec, M. Słupczewski, L. Kucharski, A. Janowski, Opracowanie wyników ratowniczych badań archeologicznych, przeprowadzonych na odcinku A1 planowanej autostrady w woj. kujawsko-pomorskim (b. woj. bydgoskie), tom 4, Płochocin, gm. Warlubie, stanowisko 6, Toruń 2003.

Płochocin, stanowisko nr 27, gm. Warlubie, AZP 27–43/33

Przebadany areał: 95,5 ara Termin badań: 06-08.1999 r.

Jednostki kulturowo-chronologiczne: KPCW, N, KPo, KO/KW, WŚ, PŚ/NOW

Badania terenowe: Instytut Archeologii UMK w Toruniu (współpraca z Muzeum Okręgowym w Toruniu)

Opracowanie wyników badań: W. Chudziak, D. Bienias, D. Makowiecki, D. Kamiński, P. Gużyński, L. Kucharski, A. Bokiniec, A. Florkowski, K. Cyrek, A. Janowski, Opracowanie wyników ratowniczych badań archeologicznych, przeprowadzonych na odcinku A1 planowanej autostrady w woj. kujawsko-pomorskim (b. woj. bydgoskie), tom 5, Płochocin, gm. Warlubie, stanowisko 27, Toruń 2003.



Pas autostrady A1 po badaniach. Okolica Ludwinowa gm. Włocławek.



Płochocin, stanowisko nr 31–33, gm. Warlubie, AZP 28–43/44–46

Przebadany areał: 27 arów

Termin badań: 04-08.2007 r.

Jednostki kulturowo-chronologiczne: KPCW, KPL, KCSz, KT, KŁ, KPo, KW, WŚ, PŚ, NOW

Badania terenowe: Instytut Archeologii UMK w Toruniu

Opracowanie wyników badań: W. Chudziak, M. Makowiecka, D. Makowiecki, K. Kurzyk, A. Rembisz, A. Kujawa-Piszc, M. Weinkauf, P. Błędowski,

Opracowanie wyników ratowniczych badań archeologicznych, przeprowadzonych na odcinku A1 budowanej autostrady w woj. kujawsko-pomorskim, tom 3, Płochocin, gm. Warlubie, stanowisko 44–46, Toruń 2008.

Płochocinek, stanowisko nr 14, gm. Warlubie, AZP 27–43/13

Przebadany areał: 148,5 ara

Termin badań: 05-07.1999 r.

Jednostki kulturowo-chronologiczne: KPL, KAK, KCSz, KT, KI, IBŻ, OWR, WŚ, NOW

Badania terenowe: Instytut Archeologii UMK w Toruniu (współpraca z Muzeum Okręgowym w Toruniu)

Opracowanie wyników badań: W. Chudziak, D. Bienias, J. Bojarski, N. Kowaliuk, M. Pawlikowski, D. Makowiecki, B. Noryśkiewicz, D. Kamiński,

M. Weinkauf, A. Bokiniec, K. Cyrek, J. Gackowski, E. Bokiniec, D. Poliński, R. Uziębło, Opracowanie wyników ratowniczych badań archeologicznych, przeprowadzonych na odcinku A1 planowanej autostrady w woj. kujawsko-pomorskim (b. woj. bydgoskie), tom 1, Płochocinek, gm. Warlubie, stanowisko 14, Toruń 2003.

Rogowo, stanowisko nr 23, gm. Lubicz, AZP 38–45/107

Przebadany areał: 626,25 ara

Termin badań: 09-10.1999 r. i 03-09.2000 r., 04-06.2004 r.

Jednostki kulturowo-chronologiczne: KCWR, KPCW, KPL, KAK, KCSz, WB, KŁ/KPo, KW, WŚ, PŚ, NOW

Badania terenowe: Instytut Archeologii UMK w Toruniu

Opracowanie wyników badań: W. Chudziak, D. Bienias, N. Kowaliuk, A. Florkowski, T. Kozłowski, D. Makowiecki, M. Polcyn, M. Krąpiec, D. Kamiński, A. Noryśkiewicz, J. Szymańda, M. Jankowski, H. Pomianowska, M. Sudoł, M. Karbowniczek, I. Szeliga, M. Grupa, K. Adamczak, A. Szczepanik, E. Bokiniec, M. Weinkauf, D. Poliński, A. Kujawa-Piszc, Opracowanie wyników ratowniczych badań archeologicznych, przeprowadzonych na odcinku A1 planowanej autostrady w woj. kujawsko-pomorskim (b. woj. toruńskie), tom 15 (cz. a–d), Rogowo, gm. Lubicz, stanowisko 23, Toruń 2006.

Ruda, stanowisko nr 3–6, gm. Grudziądz, AZP 32–44/11–14

Przebadany areał: 899,85 ara

Termin badań: 09.2000-09.2002 r.

Jednostki kulturowo-chronologiczne: SP, KCWR, KPCW, KPL, KAK, KCSz, KI, KT, KŁ, KPo, OWR, PŚ, NOW

Badania terenowe: Instytut Archeologii UMK w Toruniu

Opracowanie wyników badań: W. Chudziak, D. Bienias, N. Kowaliuk, A. Florkowski, T. Kozłowski, D. Makowiecki, J. Krzyżmińska, P. Nowacki, R. Wiśniewski, K. Kasprzyk, M. Polcyn, A. Bienek, I. Gluza, A. Noryśkiewicz, J. Kordowski, R. Bednarek, M. Jankowski, A. Kwiatkowska, M. Markiewicz, H. Pomianowska, M. Sudoł, M. Siewiaryn, A. Rembisz, A. Szczepanik, B. Bielec-Maciejewska, Opracowanie wyników ratowniczych badań archeologicznych, przeprowadzonych na odcinku A1 planowanej autostrady w woj. kujawsko-pomorskim (b. woj. toruńskie), tom 16 (cz. a–d), Ruda, gm. Grudziądz, stanowisko 3–6, Toruń 2006.

Rychława, stanowisko nr 7, gm. Nowe, AZP 26–44/4

Przebadany areał: 31,5 ara

Termin badań: 03-04.1999 r.

Jednostki kulturowo-chronologiczne: EŻ, NOW

Badania terenowe: Instytut Archeologii UMK w Toruniu

Opracowanie wyników badań: W. Chudziak, D. Bienias, H. Pomianowska, T. Kozłowski, D. Kamiński, M. Wiewióra, J. Gackowski, A. Koperkiewicz, I. Graszek, W. Miłek, A. Szczepanik, R. Uziębło, S. Bronchard, M. Czajkowski, Opracowanie wyników ratowniczych badań archeologicznych, przeprowadzonych na odcinku A1 planowanej autostrady w woj. kujawsko-pomorskim (b. woj. bydgoskie), tom 15, Rychława, gm. Nowe, stanowiska 7, 10, 14, Toruń 2003.

Rychława, stanowisko nr 10, gm. Nowe, AZP 26-44/10

Przebadany areał: 68 arów Termin badań: 03-05.1999 r.

Jednostki kulturowo-chronologiczne: KPL, KAK, KPo, NOW

Badania terenowe: Instytut Archeologii UMK w Toruniu

Opracowanie wyników badań: W. Chudziak, D. Bienias, H. Pomianowska, T. Kozłowski, D. Kamiński, M. Wiewióra, J. Gackowski, A. Koperkiewicz, I. Graszek, W. Miłek, A. Szczepanik, R. Uziębło, S. Bronchard, M. Czajkowski, Opracowanie wyników ratowniczych badań archeologicznych, przeprowadzonych na odcinku A1 planowanej autostrady w woj. kujawsko-pomorskim (b. woj. bydgoskie), tom 15, Rychława, gm. Nowe, stanowiska 7, 10, 14, Toruń 2003.

Rychława, stanowisko nr 14, gm. Nowe, AZP 26-44/25

Przebadany areał: 10 arów Termin badań: 04.1999 r.

Jednostki kulturowo-chronologiczne: EŻ, NOW

Badania terenowe: Instytut Archeologii UMK w Toruniu

Opracowanie wyników badań: W. Chudziak, D. Bienias, H. Pomianowska, T. Kozłowski, D. Kamiński, M. Wiewióra, J. Gackowski, A. Koperkiewicz, I. Graszek, W. Miłek, A. Szczepanik, R. Uziębło, S. Bronchard, M. Czajkowski, Opracowanie wyników ratowniczych badań archeologicznych, przeprowadzonych na odcinku A1 planowanej autostrady w woj. kujawsko-pomorskim (b. woj. bydgoskie), tom 15, Rychława, gm. Nowe, stanowiska 7, 10, 14, Toruń 2003.

Sarnowo, stanowisko nr 12, gm. Stolno, AZP 32-44/91

Przebadany areał: 12,25 ara Termin badań: 10.2000 r.

Jednostki kulturowo-chronologiczne: WŻ, PŚ, NOW

Badania terenowe: Instytut Archeologii UMK w Toruniu

Opracowanie wyników badań: W. Chudziak, D. Bienias, M. Sudoł, K. Adamczak, A. Szczepanik, D. Poliński, Opracowanie wyników ratowniczych badań archeologicznych, przeprowadzonych na odcinku A1 planowanej autostrady w woj. kujawsko-pomorskim (b. woj. toruńskie), tom 17, Sarnowo, gm. Stolno, stanowisko 12, Toruń 2006.

Sarnowo, stanowisko nr 15, gm. Stolno, AZP 32-44/94

Przebadany areał: 36,5 ara Termin badań: 10.2000 r.

Jednostki kulturowo-chronologiczne: KPL, INB, WŻ, NOW

Badania terenowe: Instytut Archeologii UMK w Toruniu

Opracowanie wyników badań: W. Chudziak, D. Bienias, M. Sudoł, M. Siewiaryn, A. Szczepanik, D. Poliński, M. Słupczewski, Opracowanie wyników ratowniczych badań archeologicznych, przeprowadzonych na odcinku A1 planowanej autostrady w woj. kujawsko-pomorskim (b. woj. toruńskie), tom 18, Sarnowo, gm. Stolno, stanowisko 15, Toruń 2006.

Stare Marzy, stanowisko nr 4, gm. Dragacz, AZP 30-43/39

Przebadany areał: 66 arów Termin badań: 09-11.1999 r.

Jednostki kulturowo-chronologiczne: SP, Mez, N, KCSz, WB, Kł/KPo, KW, PŚ, NOW

Badania terenowe: Instytut Archeologii UMK w Toruniu (współpraca z Muzeum w Olsztynie)

Opracowanie wyników badań: W. Chudziak, D. Bienias, N. Kowaliuk, D. Makowiecki, M. Makowiecka, D. Kamiński, M. Polcyn, R. Bednarek, M. Jankowski, J. Sobieraj, K. Cyrek, J. Małecko-Kukawka, S. Kukawka, A. Bokiniec, R. Jędrzejewski, R. Uziębło, Opracowanie wyników ratowniczych badań archeologicznych, przeprowadzonych na odcinku A1 planowanej autostrady w woj. kujawsko-pomorskim (b. woj. bydgoskie), tom 3, Stare Marzy, gm. Dragacz, stanowisko 4, Toruń 2003.

Stare Marzy, stanowisko nr 5, gm. Dragacz, AZP 30-43/40

Przebadany areał: 247,74 ara Termin badań: 09-11.1999 r.

Jednostki kulturowo-chronologiczne: KŚw, KF, KPCW, KPL, KAK, KCSz, KI, KT, WB, Kł, KPo, KW, NOW

Badania terenowe: Instytut Archeologii UMK w Toruniu

Opracowanie wyników badań: W. Chudziak, D. Bienias, N. Kowaliuk, D. Makowiecki, M. Polcyn, D. Kamiński, R. Bednarek, M. Jankowski, R. Jędrzejewski, G. Osipowicz, A. Rembisz, M. Sudoł, K. Cyrek, J. Mafecka-Kukawka, L. Czajkina, M. Słupczewski, A. Bokiniec, E. Bokiniec, R. Uziębło, Opracowanie wyników ratowniczych badań archeologicznych, przeprowadzonych na odcinku A1 planowanej autostrady w woj. kujawsko-pomorskim (b. woj. bydgoskie), tom 6 i 16, Stare Marzy, gm. Dragacz, stanowisko 5, Toruń 2003.

Sztynwag, stanowisko nr 4, gm. Grudziądz, AZP 31–44/16

Przebadany areal: 162,6 ara Termin badań: 06-09.2000 r. oraz 09-10.2009 r.

Jednostki kulturowo-chronologiczne: KPL, KAK, KCSz, INB, WŻ, PŚ, NOW

Badania terenowe: Instytut Archeologii UMK w Toruniu

Opracowanie wyników badań: W. Chudziak, D. Bienias, N. Kowaliuk, D. Makowiecki, J. Krzywińska, M. Polcyn, R. Bednarek, M. Jankowski, A. Kwiatkowska, H. Pomianowska, A. Bożejewicz, E. Zdziubany, M. Siewiaryn, K. Kurzyk, J. Lewandowska, B. Bielec-Maciejewska, M. Sudoł, M. Słupczewski, Opracowanie wyników ratowniczych badań archeologicznych, przeprowadzonych na odcinku A1 planowanej autostrady w woj. kujawsko-pomorskim (b. woj. toruńskie), tom 19, Sztynwag, gm. Grudziądz, stanowisko 4, Toruń 2006;

W. Chudziak, T. Górzyński, K. Kurzyk, A. Rembisz, P. Błędowski, Naukowe opracowanie wyników ratowniczych badań wykopaliskowych na trasie autostrady A-1 na odcinku Nowe Marzy – Czerniewice, km 89+500 – km 151+900, na stanowisku Sztynwag 4 AZP 31–44/16, Toruń 2010.

Szynych, stanowisko nr 11, gm. Grudziądz, AZP 31–44/26

Przebadany areal: 11 arów Termin badań: 08.2000 r.

Jednostki kulturowo-chronologiczne: IBŻ, MOPR

Badania terenowe: Instytut Archeologii UMK w Toruniu

Opracowanie wyników badań: W. Chudziak, D. Bienias, D. Kamiński, D. Werra, K. Kurzyk, L. Kucharski, A. Szczepanik, E. Bokiniec, A. Koperkiewicz, B. Bielec-Maciejewska, Opracowanie wyników ratowniczych badań archeologicznych, przeprowadzonych na odcinku A1 planowanej autostrady w woj. kujawsko-pomorskim (b. woj. toruńskie), tom 20, Szynych, gm. Grudziądz, stanowisko 11, Toruń 2006.

Szynych, stanowisko nr 12, gm. Grudziądz, AZP 31–44/27

Przebadany areal: 287 arów Termin badań: 04.-08.2000 r.

Jednostki kulturowo-chronologiczne: KŚw, KPCW, KPL, KAK, KCSz, KI, KT, KPo, MOPR, KO/KW, WŚ, NOW

Badania terenowe: Instytut Archeologii UMK w Toruniu

Opracowanie wyników badań: W. Chudziak, D. Bienias, N. Kowaliuk, T. Kozłowski, D. Makowiecki, M. Polcyn, A. Zielski, D. Kamiński, R. Bednarek, M. Jankowski, H. Pomianowska, D. Werra, K. Kurzyk, L. Kucharski, A. Szczepanik, E. Bokiniec, A. Koperkiewicz, B. Bielec-Maciejewska, M. Sitek, A. Janowski, Opracowanie wyników ratowniczych badań archeologicznych, przeprowadzonych na odcinku A1 planowanej autostrady w woj. kujawsko-pomorskim (b. woj. toruńskie), tom 21 (cz. a–c), Szynych, gm. Grudziądz, stanowisko 12, Toruń 2006.

Szynych, stanowisko nr 13, gm. Grudziądz, AZP 31–44/28

Przebadany areal: 293,8 ara Termin badań: 03-07.2000 oraz

Jednostki kulturowo-chronologiczne: KŚw, Mez, KPCW, KPL, KAK, KCSz, KŁ/KPo, MOPR, OWR, OWL, WŚ, NOW

Badania terenowe: Instytut Archeologii UMK w Toruniu

Opracowanie wyników badań: W. Chudziak, D. Bienias, N. Kowaliuk, T. Kozłowski, D. Makowiecki, M. Polcyn, A. Zielski, D. Kamiński, R. Bednarek, M. Jankowski, A. Kwiatkowska, H. Pomianowska, D. Werra, K. Kurzyk, L. Kucharski, A. Szczepanik, E. Bokiniec, A. Koperkiewicz, B. Bielec-Maciejewska, M. Sitek, M. Słupczewski, M. Weinkauff, A. Janowski, Opracowanie wyników ratowniczych badań archeologicznych, przeprowadzonych na odcinku A1 planowanej autostrady w woj. kujawsko-pomorskim (b. woj. toruńskie), tom 22 (cz. a–e), Szynych, gm. Grudziądz, stanowisko 12, Toruń 2006;

W. Chudziak, T. Górzyński, A. Rembisz, E. Bokiniec, P. Błędowski, Naukowe opracowanie wyników ratowniczych badań wykopaliskowych na trasie autostrady A-1 na odcinku Nowe Marzy – Czerniewice, km 89+500 – km 151+900, na stanowisku Szynych 13 AZP 31–44/28, Toruń 2010.

Warlubie, stanowisko nr 1, gm. loco, AZP 27-44/20

Przebadany areał: 155,7 ara Termin badań: 10-11.1998 r. i 03-06.1999 r.

Jednostki kulturowo-chronologiczne: KPL, KCSz, WB, PŚ, NOW (XIX/XX w.)

Badania terenowe: Instytut Archeologii UMK w Toruniu

Opracowanie wyników badań: W. Chudziak, D. Bienias, J. Bojarski, N. Kowaliuk, M. Pawlikowski, D. Makowiecki, M. Makowiecka, B. Noryśkiewicz, D. Kamiński, T. Kozłowski, M. Weinkauff, A. Bokiniec, K. Cyrek, J. Gackowski, E. Bokiniec, D. Poliński, R. Uziębło, Opracowanie wyników ratowniczych badań archeologicznych, przeprowadzonych na odcinku A1 planowanej autostrady w woj. kujawsko-pomorskim (b. woj. bydgoskie), tom 1 (cz. a-b), Warlubie, gm. Warlubie, stanowisko 1, Toruń 2003;

W. Chudziak, M. Makowiecka, D. Makowiecki, E. Bokiniec, Opracowanie wyników ratowniczych badań archeologicznych, przeprowadzonych na odcinku A1 budowanej autostrady w woj. kujawsko-pomorskim, tom 5, Warlubie, gm. Warlubie, stanowisko 1, Toruń 2008.

Warlubie, stanowisko nr 2, gm. loco, AZP 27-44/33

Przebadany areał: 33,5 ara Termin badań: 04-05.1999 r.

Jednostki kulturowo-chronologiczne: KPL, KAK, KCSz, WB, KPo, KW, NOW

Badania terenowe: Instytut Archeologii UMK w Toruniu

Opracowanie wyników badań: W. Chudziak, D. Bienias, D. Makowiecki, K. Cyrek, M. Słupczewski, M. Weinkauff, E. Bokiniec, J. Gackowski, Opracowanie wyników ratowniczych badań archeologicznych, przeprowadzonych na odcinku A1 planowanej autostrady w woj. kujawsko-pomorskim (b. woj. bydgoskie), tom 7, Warlubie, gm. Warlubie, stanowisko 2, Toruń 2003.

Warlubie, stanowisko nr 3, gm. loco, AZP 27-44/34

Przebadany areał: 40 arów Termin badań: 03-05.1999 r.

Jednostki kulturowo-chronologiczne: KCWR, KPL, KAK, KPo, KW, NOW

Badania terenowe: Instytut Archeologii UMK w Toruniu

Opracowanie wyników badań: W. Chudziak, D. Bienias, D. Makowiecki, D. Kamiński, H. Pomianowska, A. Kujawa, A. Dokowski, A. Socha, J. Gackowski, M. Słupczewski, E. Bokiniec, Opracowanie wyników ratowniczych badań archeologicznych, przeprowadzonych na odcinku A1 planowanej autostrady w woj. kujawsko-pomorskim (b. woj. bydgoskie), tom 13, Warlubie, gm. Warlubie, stanowisko 3, Toruń 2003.

Warlubie, stanowisko nr 4, gm. loco, AZP 27-44/35

Przebadany areał: 48 arów Termin badań: 04-06.1999 r.

Jednostki kulturowo-chronologiczne: KCWR, KPL, KAK, KCSz, KI, KPo, KO, KW

Badania terenowe: Instytut Archeologii UMK w Toruniu (współpraca z Muzeum Okręgowym w Toruniu)

Opracowanie wyników badań: W. Chudziak, D. Bienias, N. Kowaliuk, D. Makowiecki, M. Polcyn, D. Kamiński, H. Pomianowska, K. Cyrek, K. Gleniak, G. Osipowicz, G. Gleński, F. Raciniewski, J. Gackowski, M. Słupczewski, E. Bokiniec, Opracowanie wyników ratowniczych badań archeologicznych, przeprowadzonych na odcinku A1 planowanej autostrady w woj. kujawsko-pomorskim (b. woj. bydgoskie), tom 9, Warlubie, gm. Warlubie, stanowisko 4, Toruń 2003.

Warlubie, stanowisko nr 6, gm. loco, AZP 27-44/38

Przebadany areał: 11 arów Termin badań: 06.1999 r.

Jednostki kulturowo-chronologiczne: KPo, OWR, NOW

Badania terenowe: Instytut Archeologii UMK w Toruniu

Opracowanie wyników badań: W. Chudziak, D. Bienias, D. Makowiecki, M. Polcyn, D. Kamiński, H. Pomianowska, K. Cyrek, K. Gleniak, G. Osipowicz, A. Koperkiewicz, A. Socha, A. Szczepaniak, B. Bielec-Maciejewska, L. Kucharski, A. Bokiniec, E. Bokiniec, A. Janowski, M. Słupczewski, Opracowanie wyników ratowniczych badań archeologicznych, przeprowadzonych na odcinku A1 planowanej autostrady w woj. kujawsko-pomorskim (b. woj. bydgoskie), tom 14, Warlubie, gm. Warlubie, stanowiska 6, 7, 8, Toruń 2003.

Warlubie, stanowisko nr 7, gm. loco, AZP 27-44/39

Przebadany areal: 42 ary Termin badań: 06.1999 r.

Jednostki kulturowo-chronologiczne: KŚw, N, Kł, KPo, KW, WŚ, NOW

Badania terenowe: Instytut Archeologii UMK w Toruniu (współpraca z Muzeum w Brodnicy)

Opracowanie wyników badań: W. Chudziak, D. Bienias, D. Makowiecki, M. Polcyn, D. Kamiński, H. Pomianowska, K. Cyrek, K. Gleniak, G. Osipowicz, A. Koperkiewicz, A. Socha, A. Szczepanik, B. Bielec-Maciejewska, L. Kucharski, A. Bokiniec, E. Bokiniec, A. Janowski, M. Słupczewski, Opracowanie wyników ratowniczych badań archeologicznych, przeprowadzonych na odcinku A1 planowanej autostrady w woj. kujawsko-pomorskim (b. woj. bydgoskie), tom 14, Warlubie, gm. Warlubie, stanowiska 6, 7, 8, Toruń 2003.

Warlubie, stanowisko nr 8, gm. loco, AZP 27-44/40

Przebadany areal: 27 arów Termin badań: 05.1999 r.

Jednostki kulturowo-chronologiczne: KPL, EŻ, OWR, NOW

Badania terenowe: Instytut Archeologii UMK w Toruniu (współpraca z Muzeum w Brodnicy)

Opracowanie wyników badań: W. Chudziak, D. Bienias, D. Makowiecki, M. Polcyn, D. Kamiński, H. Pomianowska, K. Cyrek, K. Gleniak, G. Osipowicz, A. Koperkiewicz, A. Socha, A. Szczepanik, B. Bielec-Maciejewska, L. Kucharski, A. Bokiniec, E. Bokiniec, A. Janowski, M. Słupczewski, Opracowanie wyników ratowniczych badań archeologicznych, przeprowadzonych na odcinku A1 planowanej autostrady w woj. kujawsko-pomorskim (b. woj. bydgoskie), tom 14, Warlubie, gm. Warlubie, stanowiska 6, 7, 8, Toruń 2003.





Stanowisko w trakcie badań. Dubielewo, stan nr 8, gm. Brześć Kujawski.

Stanowiska archeologiczne leżące w pasie autostrady na odcinku Toruń – granica województwa łódzkiego

Beszyn, stanowisko nr 4, gm. Lubień Kujawski, AZP 52-49/33

Przebadany areał: 80 arów

Termin badań: 2008 r.

Jednostki kulturowo-chronologiczne: KP, NOW (XVIII-XX w.)

Badania terenowe: Uniwersytet Marii Curie-Skłodowskiej w Lublinie, Instytut Archeologii

Opracowanie wyników badań: M. Przybytek, Opracowanie wyników ratowniczych badań archeologicznych na stan. nr 4 w Beszynie,

gm. Lubień Kujawski, pow. Włocławek, woj. kujawsko-pomorskie, AZP 52-49/33, na trasie budowy autostrady A1 (A1-146,169), Gniezno 2011.

Beszyn, stanowisko nr 5, gm. Lubień Kujawski, AZP 52-49/34

Przebadany areał: 80 arów

Termin badań: 2008 r.

Jednostki kulturowo-chronologiczne: KPL, KŁ, KP, NOW (XVIII-XX w.)

Badania terenowe: Uniwersytet Marii Curie-Skłodowskiej w Lublinie, Instytut Archeologii

Opracowanie wyników badań: M. Przybytek, Opracowanie wyników ratowniczych badań archeologicznych na stan. nr 5 w Beszynie,

gm. Lubień Kujawski, pow. Włocławek, woj. kujawsko-pomorskie, AZP 52-49/34, na trasie budowy autostrady A1 (A1-146,169), Gniezno 2011.

Beszyn, stanowisko nr 7, gm. Lubień Kujawski, AZP 52-49/34

Przebadany areał: 397,3 ara

Termin badań: 2010-2011 r.

Jednostki kulturowo-chronologiczne: KPL, KŁ, KP, WŚ, NOW

Badania terenowe: Fundacja Uniwersytetu Łódzkiego (2010); Pracownia Archeologiczna Dariusz Majewski, ARCHEO EXPLORERS Wiesław Koszkuł (2011)

Opracowanie wyników badań: S. Rzepecki (redakcja), Opracowanie wyników archeologicznych badań wykopaliskowych na stanowisku Beszyn 7,

gm. Lubień Kujawski AZP: AZP 34/52-49, Łódź 2011; M. Ignasiak, Wyniki ratowniczych badań archeologicznych na stanowisku Beszyn 7,

gm. Lubień Kujawski, pow. Włocławek, woj. kujawsko-pomorskie, nr AZP 52-49/34, Wieluń 2012.

Bodzia, stanowisko nr 1, gm. Lubanie, AZP 46-46/27

Przebadany areał: 271,83 ara

Termin badań: 2004 r., 2007-2009 r.

Jednostki kulturowo-chronologiczne: KCWR, KPCW, KPL, KAK, KNi, KCSz, Horyzont trzciniecki, KŁ, KP, WŚ, PŚ (XII-XV w.), NOW (XVI-XX w.)

Badania terenowe: Zespół Archeologicznych Badań Ratowniczych Instytutu Archeologii i Etnologii PAN w Poznaniu

Opracowanie wyników badań: I. Sobkowiak-Tabaka (redakcja), Osadnictwo pradziejowe, wczesnośredniowieczne i nowożytnie na stanowisku

Bodzia nr 1 (AUT 44), gm. Lubanie, pow. włocławski, woj. kujawsko-pomorskie, Poznań 2012.

Bodzia, stanowisko nr 5, gm. Lubanie, AZP 46-46/42

Przebadany areał: 20,1 ara

Termin badań: 2004 r.

Jednostki kulturowo-chronologiczne: KCWR, KPCW, KPL, KCSz, KŁ, WŚ, NOW (XVI-XIX w.)

Badania terenowe: Instytut Archeologii i Etnologii Polskiej Akademii Nauk, Zespół Archeologicznych Badań Ratowniczych przy Ośrodku Studiów Pradziejowych i Średniowiecznych w Poznaniu

Opracowanie wyników badań: I. Sobkowiak-Tabaka (redakcja), Osadnictwo pradziejowe, wczesnośredniowieczne i nowożytnie na stanowisku

Bodzia 5 (AUT 43), gm. Lubanie, pow. włocławski, woj. kujawsko-pomorskie, Poznań 2011.

Bodzia, stanowisko nr 6, gm. Lubanie, AZP 46-46/43

Przebadany areał: 120 arów

Termin badań: 2004-2005 r., 2008-2009 r.

Chronologia i charakter stanowiska: KCWR, KPCW, KPL, KNi, KT, KŁ, WŚ, NOW (XVII-XVIII w.)

Badania terenowe: Fundacja Uniwersytetu im. Adama Mickiewicza w Poznaniu

Opracowanie wyników badań: P. Bobrowski, W. Kaczor, P. Makarowicz, M. Okupniak, J. Sadowski, A. Różański, Z. Seroczyński, Opracowanie wyników badań archeologicznych w Bodzi, stan. 6, (AUT. 45), gm. Lubanie, woj. kujawsko-pomorskie, na trasie budowy autostrady A1, Poznań 2012.

Bodzia, stanowisko nr 7, gm. Lubanie, AZP 46-46/47

Przebadany areał: 27,84 ara Termin badań: 2010 r.

Jednostki kulturowo-chronologiczne: KCWR, KŁ, WŚ, NOW

Badania terenowe: Fundacja Uniwersytetu Łódzkiego

Opracowanie wyników badań: S. Rzepecki (redakcja), Opracowanie wyników archeologicznych badań wykopaliskowych na stanowisku Bodzia 7, gm. Lubanie, pow. Włocławek, AZP 46-46/47, Łódź 2011.

Brudnowo, stanowisko nr 1, gm. Waganiec, AZP 44-45/50

Przebadany areał: 97,64 ara Termin badań: 2009 r.

Jednostki kulturowo-chronologiczne: NOW (XV-XVIII w.)

Badania terenowe: Uniwersytet Marii Curie-Skłodowskiej w Lublinie, Instytut Archeologii

Opracowanie wyników badań: Z. Woźniak, Opracowanie wyników ratowniczych badań archeologicznych na stanowisku nr 1 w Brudnowie, gm. Waganiec, pow. Aleksandrów Kujawski, woj. kujawsko-pomorskie, (AZP 45-45/50) na trasie budowy autostrady A1 (A1-16), Gniezno 2011.

Brzezie, stanowisko nr 1/2, gm. Brześć Kujawski, AZP 47-46/5,6

Przebadany areał: 636 arów Termin badań: 2010 r.

Jednostki kulturowo-chronologiczne: KŁ, KPo, WŚ, NOW

Badania terenowe: Fundacja Uniwersytetu Łódzkiego

Opracowanie wyników badań: S. Rzepecki (redakcja), Opracowanie wyników archeologicznych badań wykopaliskowych na stanowisku Brzezie 1/2, gm. Brześć Kujawski, AZP: AZP 47-46/5,6, Łódź 2011.

Brzezie, stanowisko nr 4, gm. Brześć Kujawski, AZP 47-46/60, AUT. nr 51

Przebadany areał: 38,07 ara Termin badań: 2008-2009 r.

Jednostki kulturowo-chronologiczne: WŚ, NOW (XVI, XVIII w.)

Badania terenowe: Uniwersytet Marii Curie-Skłodowskiej w Lublinie, Instytut Archeologii

Opracowanie wyników badań: M. Dziób, T. Modzolewski, Opracowanie wyników badań archeologicznych ze stanowiska Brzezie, nr 4, gm. Brześć Kujawski, woj. kujawsko-pomorskie, na trasie planowanej autostrady A1, Gniezno 2010.

Brzezie, stanowisko nr 9, gm. Brześć Kujawski, AZP 47-46/65

Przebadany areał: 172,25 ara Termin badań: 2008-2009 r.

Jednostki kulturowo-chronologiczne: KTYł, KŚw, KPL, KCSz, KŁ, KPo, KP, WŚ, PŚ (XIII-XIV w.), NOW (XIX-XX w.)

Badania terenowe: Uniwersytet Marii Curie-Skłodowskiej w Lublinie, Instytut Archeologii

Opracowanie wyników badań: P. Łuczkiwicz, Opracowanie wyników ratowniczych badań archeologicznych na stanowisku Brzezie 9 (A1-56), gm. Brześć Kujawski, pow. Włocławek, woj. kujawsko-pomorskie, Lublin 2010.

Czerniewiczki, stanowisko nr 4, gm. Kowal, AZP 50-48/51

Przebadany areał: 169,64 ara Termin badań: 2008-2009 r.

Jednostki kulturowo-chronologiczne: KAK, KCSz, KŁ, WŚ, NOW (XVI-XX w.)

Badania terenowe: Fundacja Patrimonium w Poznaniu

Opracowanie wyników badań: A. Krzyszowski, E. Pawlak, P. Pawlak, Osadnictwo wielokulturowe na stan. 4 w Czerniewickach, gm. Kowal, pow. Włocławek (A1-AUT 126), Poznań 2011.

Czerniewiczki, stanowisko nr 5, gm. Kowal, AZP 50-48/52

Przebadany areał: 343,05 ara Termin badań: 2008-2009 r.

Jednostki kulturowo-chronologiczne: KCWR, KPCW, KAK, KNi, INB, KŁ, KP, WŚ, PŚ (XIV-XVI w.), NOW (XVI-XIX w.)

Badania terenowe: Fundacja Patrimonium w Poznaniu

Opracowanie wyników badań: M. Anioła, A. Dębski, P. Osypiński, P. Pawlak, P. Wesołowska, A. Tabaka, E. Witczak, Z. Seroczyński, A. Zarzycka-Anioła, Osadnictwo wielokulturowe na stan. 5 w Czerniewickach, gm. Kowal, pow. Włocławek (A1-AUT 127), Poznań 2011.

Dąbrówka Mała, stanowisko nr 1, gm. Raciążek, AZP 44-45/62

Przebadany areał: 19,5 ara Termin badań: 2008 r.

Jednostki kulturowo-chronologiczne: KPL

Badania terenowe: Fundacja Uniwersytetu Łódzkiego

Opracowanie wyników badań: S. Rzepecki, Opracowanie wyników archeologicznych badań wykopaliskowych przeprowadzonych na stanowisku Dąbrówka Mała 1, gm. Raciążek, (NR AUT 12), Łódź 2010.

Dąbrówka Mała, stanowisko nr 2, gm. Raciążek, AZP 44-45/63

Przebadany areał: 40 arów Termin badań: 2004-2005 r.

Jednostki kulturowo-chronologiczne: WŚ, NOW (XVIII-XIX w.)

Badania terenowe: Ośrodek Naukowo-Konserwatorski Pracownia Konserwacji Zabytków w Poznaniu

Opracowanie wyników badań: A. Różański, Wyniki badań archeologicznych na stanowisku Dąbrówka Mała 2 (A1-13), Poznań 2010.

Dąbrówka, stanowiska nr 1/4, gm. Kowal, AZP 51-49/12,15

Przebadany areał: 45,66 ara Termin badań: 2008-2009 r.

Jednostki kulturowo-chronologiczne: KPL, NOW (XVII-XVIII w.)

Badania terenowe: Uniwersytet Marii Curie-Skłodowskiej w Lublinie, Instytut Archeologii

Opracowanie wyników badań: K. Piasecka, P. Pogodziński, Opracowanie wyników ratowniczych badań archeologicznych na stan. nr 1, 4 w Dąbrówce, gm. Kowal, pow. włocławski, woj. kujawsko-pomorskie (AZP 51-49/12,15) na trasie budowy autostrady A1 (A1-146,145), Białystok 2011.

Dąbrówka, stanowisko nr 2, gm. Kowal, AZP 51-49/13

Przebadany areał: 186,07 ara Termin badań: 2008-2009 r.

Jednostki kulturowo-chronologiczne: KT, KŁ, WŚ, PŚ-NOW (XIII-XX w.)

Badania terenowe: Ośrodek Naukowo-Konserwatorski PKZ sp. z o.o. w Poznaniu

Opracowanie wyników badań: M. Wieczorek, Ratownicze badania wykopaliskowe na autostradzie A-1, Dąbrówka, stan. 2 (AZP 51-49/13), gm. Kowal, pow. Włocławek, woj. kujawsko-pomorskie (nr stan. na A1-147), Poznań 2010.

Dąbrówka, stanowisko nr 7, gm. Kowal, AZP 51-49/62

Przebadany areał: 29,19 ara Termin badań: 2008-2009 r.

Jednostki kulturowo-chronologiczne: KPL, KAK, WB, KŁ, KP, WŚ, NOW (XVIII-XIX w.)

Badania terenowe: Fundacja Patrimonium w Poznaniu

Opracowanie wyników badań: I. Sobkowiak-Tabaka, A. Tabaka, Osadnictwo na stanowisku w Dąbrówce, gm. Kowal, stan. 7 (A1-AUT.139), Poznań 2010.

Dąbrówka, stanowisko nr 8, gm. Kowal, AZP 51-49/63

Przebadany areał: 27,5 ara Termin badań: 2008-2009 r.

Jednostki kulturowo-chronologiczne: NOW (XVIII-XIX w.)

Badania terenowe: Fundacja Patrimonium w Poznaniu

Opracowanie wyników badań: A. Tabaka, Osadnictwo nowożytnie z Dąbrówki, gm. Kowal, stan. 8 (A1-AUT. 140), Poznań 2010.

Dąbrówka, stanowisko nr 9, gm. Kowal, AZP 51-49/64

Przebadany areał: 275,67 ara Termin badań: 2008-2009 r.
Jednostki kulturowo-chronologiczne: KCWR, KCWK, KPL, KŁ, WŚ, NOW (XVI-XX w.)

Badania terenowe: Fundacja Patrimonium w Poznaniu
Opracowanie wyników badań: A. Krzyszowski, T. Osypiński, Wielokulturowe osadnictwo na stan. 9 w Dąbrówce, gm. Kowal, woj. kujawsko-pomorskie (A1-AUT 141), Poznań 2010.

Dąbrówka, stanowisko nr 10, gm. Kowal, AZP 51-49/65

Przebadany areał: 91 arów Termin badań: 2008-2009 r.
Jednostki kulturowo-chronologiczne: KPL, KŁ, WŚ, PŚ (XIV-XV w.), NOW (XVI-XVIII w.)

Badania terenowe: Fundacja Patrimonium w Poznaniu
Opracowanie wyników badań: A. Krzyszowski, Wielokulturowe osadnictwo na stan. 10 w Dąbrówce, gm. Kowal, woj. kujawsko-pomorskie (A1-AUT 142), Poznań 2010.

Dąbrówka, stanowisko nr 13, gm. Kowal, AZP 51-49/62

Przebadany areał: 70 arów Termin badań: 2010 r.
Jednostki kulturowo-chronologiczne: KŁ, OPR, NOW

Badania terenowe: Fundacja Uniwersytetu Łódzkiego
Opracowanie wyników badań: S. Rzepecki (redakcja), Opracowanie wyników archeologicznych badań wykopaliskowych na stanowisku Dąbrówka 13, gm. Kowal, AZP: AZP 62/51-49, Łódź 2011.

Dąbrówka, stanowisko nr 14, gm. Kowal, AZP 51-49/73

Przebadany areał: 113,19 ara Termin badań: 2011 r.
Jednostki kulturowo-chronologiczne: PŚ (XIV-XVI w.)

Badania terenowe: „Kanopa” Pracownia Archeologiczno-Konserwatorska
Opracowanie wyników badań: A. Nierychlewska, I. Wyszogrodzka, Wyniki ratowniczych badań archeologicznych przeprowadzonych na stanowisku Dąbrówka nr 14, gm. Kowal, woj. kujawsko-pomorskie, w sezonie 2011, Łódź 2012.

Dubielewo, stanowisko nr 8, gm. Brześć Kujawski, AZP 47-46/68

Przebadany areał: 252,45 ara Termin badań: 2008 r.
Jednostki kulturowo-chronologiczne: KCWR, KPCW, KT, KŁ, KJ/KP, WŚ

Badania terenowe: Fundacja Uniwersytetu im. Adama Mickiewicza w Poznaniu
Opracowanie wyników badań: W. Kaczor, P. Mikulski, R. Miłucha, M. Okupniak, A. Różański, J. Sadowski, M. Siewiaryn, M. Żółkiewski, Opracowanie wyników badań archeologicznych w Dubielewie, stan. 8 (AUT. 59), gm. Brześć Kujawski, woj. kujawsko-pomorskie, na trasie autostrady A1, Poznań 2011.

Dubielewo, stanowisko 10, gm. Brześć Kujawski, AZP 46-47/48

Przebadany areał: 158,65 ara Termin badań: 2008-2009 r.
Jednostki kulturowo-chronologiczne: KCWR, KPCW, KPL, KAK
Badania terenowe: Instytut Archeologii i Etnologii Polskiej Akademii Nauk, Ośrodek Badań nad Dawnymi Technologiami w Łodzi
Opracowanie wyników badań: P. Uściłko (redakcja), Opracowanie naukowe archeologicznych badań wykopaliskowych wyprzedzających budowę autostrady A1 na st. aut. Dubielewo 62, Warszawa 2010.

Dubielewo, stanowisko 11, gm. Brześć Kujawski, AZP 47-46/71

Przebadany areał: 72,30 ara Termin badań: 2008 r.
Jednostki kulturowo-chronologiczne: KCWR, KPCW, NOW (XIX-XX w.)
Badania terenowe: Instytut Archeologii i Etnologii Polskiej Akademii Nauk, Ośrodek Badań nad Dawnymi Technologiami w Łodzi



Stanowisko w trakcie badań. Smólsk, stan. nr 10, gm. Włocławek.



Opracowanie wyników badań: M. Beda, E. Geras, M. Trojak, Opracowanie wyników ratowniczych, archeologicznych badań wykopaliskowych na stanowisku Dubielewo 11 (aut.- 63), woj. kujawsko-pomorskie, w paśmie autostrady A1, Łódź 2009.

Dziankowo, stanowisko nr 10, gm. Lubień Kujawski, AZP 52-50/42

Przebadany areal: 125,96 ara Termin badań: 2011 r.

Jednostki kulturowo-chronologiczne: KP, WŚ, PŚ, NOW

Badania terenowe: „Kanopa” Pracownia Archeologiczno-Konserwatorska

Opracowanie wyników badań: B. Zgodziński, E. Błaszczyk, Wyniki ratowniczych badań archeologicznych przeprowadzonych na st. 10 w Dziankowie, gm. Lubień Kujawski, woj. kujawsko-pomorskie, w sezonie 2011, Łódź 2011.

Grabkowo, stanowisko nr 7, gm. Kowal, AZP 51-48/58

Przebadany areal: 171,9 ara Termin badań: 2008-2009 r.

Jednostki kulturowo-chronologiczne: KCWR, KAK, KJ, WŚ, NOW (XVII-XIX w.)

Badania terenowe: Ośrodek Naukowo-Konserwatorski Pracownia Konserwacji Zabytków w Poznaniu

Opracowanie wyników badań: A. Michałowski, A. Różański, J. Wierzbicki, Wyniki badań archeologicznych na stanowisku Grabkowo, stan. 7, (A1-128), AZP 51-48/58, gm. Kowal, pow. Włocławek, woj. kujawsko-pomorskie. Badania ratownicze na trasie autostrady A1, Poznań 2012.

Grabkowo, stanowisko nr 8, gm. Kowal, AZP 51-48/59

Przebadany areal: 258,33 ara Termin badań: 2008-2009 r.

Jednostki kulturowo-chronologiczne: JAN, KCWR, KPL, KAK, KCSz, KT, KŁ/KPo, KJ/KP, WŚ, NOW (XIX-XX w.)

Badania terenowe: Fundacja Uniwersytetu im. Adama Mickiewicza w Poznaniu

Opracowanie wyników badań: M. Siewiaryn-Mikulska, P. Mikulski, W. Kaczor, K. Kurzyk, M. Okupniak, J. Sadowski, A. Różański, M. Żółkiewski, K. Czarnecka-Kaczor,

Opracowanie wyników badań archeologicznych w Grabkowie, stan. 8, (AUT. 129), gm. Kowal, woj. kujawsko-pomorskie, na trasie budowy autostrady A1, Poznań 2012.

Grabkowo, stanowisko nr 9/10, gm. Kowal, AZP 51-48/60, 61

Przebadany areal: 206,9 ara Termin badań: 2000 r., 2008-2009 r., 2010 r.

Jednostki kulturowo-chronologiczne: KPL, KAK, KCSz, KI, KŁ, OPR/MOPR, KP, WŚ, PŚ, NOW (XVI-XX w.)

Badania terenowe: Zespół Projektu Badawczego „Autostrady” Instytutu Prahistorii UAM w Poznaniu, Fundacja Uniwersytetu Łódzkiego

Opracowanie wyników badań: J. Bednarczyk, A. Kośko, A. Romańska (redakcja), Grabkowo, stanowiska 9 i 10, (NR AUT.130 i 131), gm. Kowal, woj. kujawsko-pomorskie. Wyniki badań wielokulturowych stanowisk na trasie autostrady A1, Poznań 2011; S. Rzepecki (redakcja),

Opracowanie archeologicznych badań wykopaliskowych na stanowisku Grabkowo 9, gm. Kowal, pow. Włocławek, AZP 51-48/60 na obszarze drogi gruntowej (działka nr 93/6), Łódź 2011.

Grabkowo, stanowisko nr 11, gm. Kowal, AZP 51-48/62

Przebadany areal: 84,78 ara Termin badań: 2008 r.

Jednostki kulturowo-chronologiczne: KŁ, NOW (XVII-XIX w.)

Badania terenowe: Fundacja Patrimonium w Poznaniu

Opracowanie wyników badań: A. Golański, J. Talaga, Opracowanie ratowniczych badań wykopaliskowych w Grabkowie, stanowisko 11, gm. Kowal, woj. kujawsko-pomorskie, AZP 32/52-49, NR AUT. 132, Poznań-Łódź 2010.

Grabkowo, stanowisko nr 12, gm. Kowal, AZP 51-48/63

Przebadany areal: 10 arów Termin badań: 2008 r.

Jednostki kulturowo-chronologiczne: w trakcie badań nie zarejestrowano śladów archeologicznych

Badania terenowe: Fundacja Patrimonium w Poznaniu

Opracowanie wyników badań: -

Janowice, stanowisko nr 2, gm. Lubanie, AZP 46-46/35

Przebadany areal: 476,6 ara Termin badań: 2008-2009 r.

Jednostki kulturowo-chronologiczne: KCWR, KPCW, KPL, Sbn, KAK, INB, KŁ, KP, WŚ, PŚ (XIV-XV w.), NOW (XV/XVI-XIX w.)

Badania terenowe: Zespół Projektu Badawczego „Autostrady” Instytutu Prahistorii UAM w Poznaniu

Opracowanie wyników badań: A. Kowalczyk (redakcja), Janowice, stan. 2 (nr aut. 36), gm. Lubanie, woj. kujawsko-pomorskie. Wyniki badań osady wielokulturowej na trasie autostrady A1, Poznań 2012.

Kałęczynek, stanowisko nr 3, gm. Lubanie, AZP 46-46/38

Przebadany areał: 77,5 ara Termin badań: 2004 r., 2007 r.

Jednostki kulturowo-chronologiczne: KCWR, KPL, KŁ, KP, WŚ, PŚ/NOW

Badania terenowe: Zespół Projektu Badawczego „Autostrady” Instytutu Prahistorii UAM w Poznaniu

Opracowanie wyników badań: A. Sujecka (redakcja), Kałęczynek, stan. 3, (NR AUT. 39), gm. Lubanie, woj. kujawsko-pomorskie.

Wyniki badań osady wielokulturowej na trasie autostrady A1, Poznań 2010.

Kruszyn, stanowisko nr 3, gm. Włocławek, AZP 49-47/6

Przebadany areał: 358,2 ara Termin badań: 2008-2009 r., 2010 r.

Jednostki kulturowo-chronologiczne: KCWR, KPCW, KPL, KŁ, NOW (XVIII-XIX w.)

Badania terenowe: Fundacja Uniwersytetu Łódzkiego; Pracownia Archeologiczna Dariusz Majewski, ARCHEO EXPLORERS Wiesław Koszkuł

Opracowanie wyników badań: S. Rzepecki (redakcja), Opracowanie wyników archeologicznych badań wykopaliskowych przeprowadzonych na stanowisku Kruszyn 3, gm. Włocławek (NR AUT. 100), Łódź 2010; W. Koszkuł, A. Danecki, 2011, Opracowanie wyników ratowniczych badań archeologicznych przeprowadzonych na stanowisku nr 3 w Kruszynie (AUT 100), gm. Włocławek, woj. kujawsko-pomorskie, Kraków 2011.

Kruszyn, stanowisko nr 10, gm. Włocławek, AZP 49-47/49

Przebadany areał: 275,9 ara Termin badań: 2008 r.

Jednostki kulturowo-chronologiczne: KCWR, KL(gbk), KPL, KŁ, KGK, KP

Badania terenowe: Fundacja Badań Archeologicznych im. Profesora Konrada Jażdżewskiego w Łodzi

Opracowanie wyników badań: D. Piłza, W. Siciński, W. Stasiak, Wyniki badań ratowniczych osady wielokulturowej w Kruszynie na stanowisku 10, pow. Włocławek, woj. kujawsko-pomorskie (autostrada A-1), Łódź 2010.

Kruszyn, stanowisko nr 11, gm. Włocławek, AZP 49-47/50

Przebadany areał: 363,37 ara Termin badań: 2008-2009 r.

Jednostki kulturowo-chronologiczne: JAN, KCWR, KPCW, KPo, KP

Badania terenowe: Instytut Archeologii i Etnologii Polskiej Akademii Nauk, Ośrodek Badań nad Dawnymi Technologiami w Łodzi

Opracowanie wyników badań: K. Anc, M. J. Bocheń, A. Burakowska, A. Jankowski, J. Koszałka, M. Migal, E. Pawlicka, D. Werra, A. Woźniak, T. Zapaśnik, Archeologiczne badania wykopaliskowe na trasie autostrady A1. KRUSZYŃ, gm. Włocławek, woj. kujawsko-pomorskie, stanowisko 11 (aut. 102). Opracowanie wyników badań z lat 2008-2009, Warszawa 2010.

Kruszyn, stanowisko nr 13, gm. Włocławek, AZP 49-47/52

Przebadany areał: 712,31 ara Termin badań: 2004 r., 2007-2009 r., 2010 r.

Jednostki kulturowo-chronologiczne: KCWR, KPL, KAK, KCSz, KŁ, KPo, KJ, WŚ, PŚ, NOW (XVI-XVII w.)

Badania terenowe: Instytut Archeologii i Etnologii Polskiej Akademii Nauk, Zespół Archeologicznych Badań Ratowniczych przy Ośrodku Studiów

Pradziejowych i Średniowiecznych w Poznaniu; Pracownia Archeologiczna Dariusz Majewski, ARCHEO EXPLORERS Wiesław Koszkuł

Opracowanie wyników badań: I. Sobkowiak-Tabaka (redakcja), Osadnictwo pradziejowe, wczesnośredniowieczne i nowożytne na stanowisku Kruszyn 13 (AUT. 105), gm. Włocławek, woj. kujawsko-pomorskie, Poznań 2011; W. Koszkuł, B. Piłarski, P. Cyganewicz, Opracowanie wyników ratowniczych badań archeologicznych przeprowadzonych na stanowisku nr 13 w Kruszynie (AUT 104), gm. Włocławek, woj. kujawsko-pomorskie, Kraków 2011.

Kruszyn, stanowisko nr 14, gm. Włocławek, AZP 49-47/53

Przebadany areał: 71,67 ara Termin badań: 2004 r., 2008 r.

Jednostki kulturowo-chronologiczne: KP, PŚ (XIV-XV w.), NOW

Badania terenowe: Instytut Archeologii i Etnologii Polskiej Akademii Nauk, Ośrodek Badań nad Dawnymi Technologiami w Łodzi
Opracowanie wyników badań: K. Janicki (redakcja), Kruszyn stan. 14 (aut. 105), gm. Włocławek, woj. kujawsko-pomorskie. Opracowanie wyników archeologicznych badań wykopaliskowych na trasie planowanej autostrady A1, Ozorków-Łódź-Warszawa 2010.

Kruszynek, stanowisko nr 6, gm. Włocławek, AZP 49-47/54

Przebadany areal: 305 arów Termin badań: 2008-2009 r.

Jednostki kulturowo-chronologiczne: KL(gbk), KŁ/KPo, KP

Badania terenowe: Instytut Archeologii i Etnologii Polskiej Akademii Nauk, Ośrodek Badań nad Dawnymi Technologiami w Łodzi
Opracowanie wyników badań: M. Siewiaryn (redakcja), Opracowanie wyników ratowniczych badań archeologicznych przeprowadzonych na odcinku planowanej autostrady A1 w woj. kujawsko-pomorskim (pow. Włocławek), Kruszyn, gm. Włocławek, stanowisko 6, Toruń 2010.

Ludwinowo, stanowisko nr 1, gm. Włocławek, AZP 49-47/18

Przebadany areal: 158,87 ara Termin badań: 2004-2005 r., 2009 r.

Jednostki kulturowo-chronologiczne: KCWR, KCWK, KPL, KAK, KŁ, KP, WŚ, PŚ (XV w.), NOW (XVII w.)

Badania terenowe: Ośrodek Naukowo-Konserwatorski Pracownia Konserwacji Zabytków w Poznaniu
Opracowanie wyników badań: A. Retkowska, Wyniki badań archeologicznych na stanowisku Ludwinowo, nr 1 (A1-113), gm. Włocławek, pow. Włocławek, woj. kujawsko-pomorskie, AZP 49-47/18. Badania ratownicze na trasie planowanej autostrady A1, Poznań 2012.

Ludwinowo, stanowisko nr 2, gm. Włocławek, AZP 49-47/19

Przebadany areal: 55 arów Termin badań: 2008-2009 r.

Jednostki kulturowo-chronologiczne: KCWR, KPCW, KŁ

Badania terenowe: Instytut Archeologii i Etnologii Polskiej Akademii Nauk, Zespół Archeologicznych Badań Ratowniczych przy Ośrodku Studiów Pradziejowych i Średniowiecznych w Poznaniu

Opracowanie wyników badań: I. Sobkowiak-Tabaka (redakcja), Osadnictwo pradziejowe na stanowisku nr 2 w Ludwinowie (AUT. 111), gm. Włocławek, woj. kujawsko-pomorskie, Poznań 2011.

Ludwinowo, stanowisko nr 3, gm. Włocławek, AZP 49-47/20

Przebadany areal: 855,6 ara Termin badań: 2000 r., 2004-2009 r.

Jednostki kulturowo-chronologiczne: KCWR, KCWK, KL(gbk), KPL, KAK, KCSz, KPL, KT, KŁ, KPo/KGK, KP, PŚ (XIV-XVI w.), NOW (XVI-XVII w.)

Badania terenowe: Fundacja Badań Archeologicznych im. Profesora Konrada Jażdżewskiego w Łodzi

Opracowanie wyników badań: I. Marchelak, A. Nierychlewska, I. Nowak, P. Papiernik, Wyniki ratowniczych badań archeologicznych na stanowisku nr 3 w Ludwinowie, pow. Włocławek, woj. kujawsko-pomorskie (NR AUT. 108, NR AZP: 20/49-47), Łódź 2012.

Ludwinowo, stanowisko nr 4, gm. Włocławek, AZP 49-47/55

Przebadany areal: 54,23 ara Termin badań: 2008-2009 r.

Jednostki kulturowo-chronologiczne: KPL, KCWR, KPCW, KGK, KP

Badania terenowe: Instytut Archeologii i Etnologii Polskiej Akademii Nauk, Ośrodek Badań nad Dawnymi Technologiami w Łodzi

Opracowanie wyników badań: Archeologiczne badania wykopaliskowe na trasie autostrady A1. LUDWINOWO, gm. Włocławek, woj. kujawsko-pomorskie, stanowisko 4 (aut. 107). Opracowanie wyników badań z lat 2008-2009, Warszawa 2010.

Ludwinowo, stanowisko nr 6, gm. Włocławek, AZP 49-47/57

Przebadany areal: 135 arów Termin badań: 2008-2009 r.

Jednostki kulturowo-chronologiczne: KCWR, KPCW, KPL, KAK, KPo

Badania terenowe: Instytut Archeologii i Etnologii Polskiej Akademii Nauk, Zespół Archeologicznych Badań Ratowniczych przy Ośrodku Studiów Pradziejowych i Średniowiecznych w Poznaniu

Opracowanie wyników badań: I. Sobkowiak-Tabaka (redakcja), Osadnictwo pradziejowe na stanowisku nr 6 (AUT. 110) w Ludwinowie, gm. Włocławek, woj. kujawsko-pomorskie, Poznań 2011.

Ludwinowo, stanowisko nr 7, gm. Włocławek, AZP 49-47/58

Przebadany areał: 1119,2 ara Termin badań: 2000-2001 r., 2008-2009 r., 2010 r.

Jednostki kulturowo-chronologiczne: KCWR, KPCW, KPL, KAK, KŁ/KPo, WŚ, PŚ, NOW (XVI-XVII w.)

Badania terenowe: Instytut Archeologii i Etnologii Polskiej Akademii Nauk, Zespół Archeologicznych Badań Ratowniczych przy Ośrodku Studiów Pradziejowych i Średniowiecznych w Poznaniu, Pracownia Archeologiczna Dariusz Majewski, ARCHEO EXPLORERS Wiesław Koszkuł

Opracowanie wyników badań: I. Sobkowiak-Tabaka (redakcja), Osadnictwo pradziejowe i nowożytnie na stanowisku nr 7 (AUT. 112) w Ludwinowie, gm. Włocławek, woj. kujawsko-pomorskie, Poznań 2011;

W. Koszkuł, B. Pilarski, P. Cyganiewicz, Opracowanie wyników ratowniczych badań archeologicznych przeprowadzonych na stanowisku nr 7 w Ludwinowie (AUT. 104), gm. Włocławek, woj. kujawsko-pomorskie, Kraków 2011.

Machnecz, stanowisko 11, Brześć Kujawski, AZP 48-47/29

Przebadany areał: 1,5 ara Termin badań: 2008 r.

Jednostki kulturowo-chronologiczne: w trakcie badań nie zarejestrowano śladów archeologicznych

Badania terenowe: Fundacja Uniwersytetu Łódzkiego

Opracowanie wyników badań: -

Machnecz, stanowisko nr 14, gm. Brześć Kujawski, AZP 48-47/32

Przebadany areał: 2 ary Termin badań: 2008 r.

Jednostki kulturowo-chronologiczne: w trakcie badań nie zarejestrowano śladów archeologicznych

Badania terenowe: Fundacja Uniwersytetu Łódzkiego

Opracowanie wyników badań: -

Machnecz, stanowisko nr 15, gm. Brześć Kujawski, AZP 48-47/33

Przebadany areał: 10 arów Termin badań: 2004 r.

Jednostki kulturowo-chronologiczne: KCWR, KPL, KCSz, KŁ, WŚ/PŚ (XII-XV w.), NOW

Badania terenowe: Zespół Projektu Badawczego „Autostrady” Instytutu Prahistorii UAM w Poznaniu

Opracowanie wyników badań: A. Sujeczka (redakcja), Machnecz, stan. 15, (NR AUT. 80), gm. Brześć Kujawski, woj. kujawsko-pomorskie.

Wyniki badań osady wielokulturowej na trasie autostrady A1, Poznań 2010.

Michalin, stanowisko nr 1, gm. Waganiec, AZP 44-45/48

Przebadany areał: 78,25 ara Termin badań: 2008 r.

Jednostki kulturowo-chronologiczne: KPL

Badania terenowe: Fundacja Uniwersytetu Łódzkiego

Opracowanie wyników badań: S. Rzepecki (redakcja), Opracowanie wyników archeologicznych badań wykopaliskowych przeprowadzonych na stanowisku Michalin 1, gm. Waganiec (AUT. 20), Łódź 2010.

Michalin, stanowisko nr 3, gm. Waganiec, AZP 44-45/68

Przebadany areał: 89,74 ara Termin badań: 2008-2009 r.

Jednostki kulturowo-chronologiczne: KŚw, KEE, KPL, KAK, KCSz, NOW

Badania terenowe: Uniwersytet Marii Curie-Skłodowskiej w Lublinie, Instytut Archeologii

Opracowanie wyników badań: T. Wiśniewski, Opracowanie wyników ratowniczych badań archeologicznych na stanowisku nr 3 w Michalinie, gm. Waganiec, pow. Aleksandrów Kujawski, woj. kujawsko-pomorskie (AZP 44-45/68) na trasie budowy autostrady A1 (A1-21), Gniezno 2010.

Nakonowo Stare, stanowisko nr 1, gm. Choceń, AZP 50-48/41

Przebadany areał: 158,87 ara Termin badań: 2008-2009 r.

Jednostki kulturowo-chronologiczne: KCWR, KPCW, KŁ, NOW (XVIII/XIX w.)

Badania terenowe: Fundacja Patrimonium w Poznaniu

Opracowanie wyników badań: A. Golański, K. Schellner, J. Talaga, Opracowanie ratowniczych badań wykopaliskowych w Nakonowie Starym, stanowisko 1, gm. Choceń, woj. kujawsko-pomorskie, AZP 50-48/42, NR AUT. 116, Poznań-Łódź 2010.

Nakonowo Stare, stanowisko nr 2, gm. Choceń, AZP 50-48/42

Przebadany areał: 430,42 ara Termin badań: 2008-2009 r.

Jednostki kulturowo-chronologiczne: KCWR, KPL, KŁ, KPo, KP, WŚ, NOW (XV/XVI-XX w.)

Badania terenowe: Fundacja Patrimonium w Poznaniu

Opracowanie wyników badań: P. Osypiński, T. Skorupka, M. Szmyt, A. Tabaka, E. Witczak, A. Zarzycka-Anioła, Wielokulturowe osadnictwo na stan. 2 w Nakonowie Starym, gm. Choceń, pow. Kowal, (A1 AUT. 117), Poznań 2011.

Nowa Wieś, stanowisko nr 3, gm. Włocławek, AZP 49-47/43

Przebadany areał: 20 arów Termin badań: 2010 r.

Jednostki kulturowo-chronologiczne: KŁ, NOW

Badania terenowe: Fundacja Uniwersytetu Łódzkiego

Opracowanie wyników badań: S. Rzepecki (redakcja), Opracowanie wyników archeologicznych badań wykopaliskowych na stanowisku Nowa Wieś 3, gm. Włocławek, AZP: 49-47/43, Łódź 2011.

Nowa Wieś, stanowisko nr 4, gm. Włocławek, AZP 49-47/44

Przebadany areał: 344,3 ara Termin badań: 2008-2009 r.

Jednostki kulturowo-chronologiczne: KCWR, KPCW, KŁ/KPo, KP, NOW (XVII-XX w.)

Badania terenowe: Fundacja Uniwersytetu Łódzkiego

Opracowanie wyników badań: S. Rzepecki (redakcja), Opracowanie wyników archeologicznych badań wykopaliskowych przeprowadzonych na stanowisku Nowa Wieś 4, gm. Włocławek (NR AUT. 95), Łódź 2010.

Nowa Wieś, stanowisko nr 6/5, gm. Włocławek, AZP 49-47/46 i 45

Przebadany areał: 214,95 ara Termin badań: 2008-2009 r., 2010 r.

Jednostki kulturowo-chronologiczne: KCWR, KŁ, KPo, KP, PŚ-NOW (XV-XX w.)

Badania terenowe: Fundacja Uniwersytetu Łódzkiego, Pracownia Archeologiczna Dariusz Majewski, ARCHEO EXPLORERS Wiesław Koszkuł

Opracowanie wyników badań: S. Rzepecki (redakcja), Opracowanie wyników archeologicznych badań wykopaliskowych przeprowadzonych na stanowisku Nowa Wieś 6, gm. Włocławek (NR AUT. 97), Łódź 2010;

M. Ignasiak, Opracowanie wyników badań archeologicznych przeprowadzonych w 2010 r. na st. Nowa Wieś 6, gm. Włocławek, Łódź 2011.

Nowa Wieś, stanowisko nr 7, gm. Włocławek, AZP 49-47/47

Przebadany areał: 70,5 ara Termin badań: 2008-2009 r.

Jednostki kulturowo-chronologiczne: KŁ, NOW (XVII-XIX w.)

Badania terenowe: Fundacja Uniwersytetu Łódzkiego

Opracowanie wyników badań: S. Rzepecki (redakcja), Opracowanie wyników archeologicznych badań wykopaliskowych przeprowadzonych na stanowisku Nowa Wieś 7, gm. Włocławek (NR AUT. 98), Łódź 2010.

Nowa Wieś, stanowisko nr 8, gm. Włocławek, AZP 49-47/48

Przebadany areał: 156,9 ara Termin badań: 2008-2009 r.

Jednostki kulturowo-chronologiczne: KCWR, KŁ, KP, NOW (XVIII-XIX w.)

Badania terenowe: Fundacja Uniwersytetu Łódzkiego

Opracowanie wyników badań: S. Rzepecki (redakcja), Opracowanie wyników archeologicznych badań wykopaliskowych przeprowadzonych na stanowisku Nowa Wieś 8, gm. Włocławek (NR AUT. 99), Łódź 2010.

Pikutkowo, stanowisko nr 28, gm. Brześć Kujawski, AZP 48-47/39

Przebadany areał: 124 ary Termin badań: 2008-2009 r.

Jednostki kulturowo-chronologiczne: KPL, KŁ, KP, NOW (XVII-XX w.)

Badania terenowe: Fundacja Uniwersytetu Łódzkiego

Opracowanie wyników badań: S. Rzepecki (redakcja), Opracowanie wyników archeologicznych badań wykopaliskowych przeprowadzonych na stanowisku Pikutkowo 28, gm. Brześć Kujawski (NR AUT. 86), Łódź 2010.

Pikutkowo, stanowisko nr 29, gm. Brześć Kujawski, AZP 48-47/40

Przebadany areał: 413,9 ara Termin badań: 2008-2009 r., 2010 r.

Jednostki kulturowo-chronologiczne: KCWR, KPL, KŁ/KPo, KP, WŚ, NOW (XIX-XX w.)

Badania terenowe: Fundacja Uniwersytetu Łódzkiego, Pracownia Archeologiczna Dariusz Majewski, ARCHEO EXPLORERS Wiesław Koszkuł

Opracowanie wyników badań: S. Rzepecki (redakcja), Opracowanie wyników archeologicznych badań wykopaliskowych przeprowadzonych na stanowisku Pikutkowo 29, gm. Brześć Kujawski (NR AUT. 87), Łódź 2010; S. Chwałek, Opracowanie wyników badań ratowniczych prac wykopaliskowych w Pikutkowie, stan. 29 (AZP 49-47/40), gmina Brześć Kujawski, woj. kujawsko-pomorskie, na trasie budowy autostrady A1, Kraków 2011.

Pikutkowo, stanowisko nr 30, gm. Brześć Kujawski, AZP 48-47/41

Przebadany areał: 14,25 ara Termin badań: 2008 r.

Jednostki kulturowo-chronologiczne: KŁ

Badania terenowe: Fundacja Uniwersytetu Łódzkiego

Opracowanie wyników badań: S. Rzepecki (redakcja), Opracowanie wyników archeologicznych badań wykopaliskowych przeprowadzonych na stanowisku Pikutkowo 30, gm. Brześć Kujawski (NR AUT. 88), Łódź 2010.

Pikutkowo, stanowisko nr 31, gm. Brześć Kujawski, AZP 48-47/42

Przebadany areał: 316,75 ara Termin badań: 2004 r., 2008-2009 r.

Jednostki kulturowo-chronologiczne: KCWR, KPCW, KPL, KŁ/KPo, NOW (XVIII-XX w.)

Opracowanie wyników badań: S. Rzepecki (redakcja), Opracowanie wyników archeologicznych badań wykopaliskowych przeprowadzonych na stanowisku Pikutkowo 31, gm. Brześć Kujawski (NR AUT. 89), Łódź 2010.

Smólsk, stanowisko nr 1, gm. Włocławek, AZP 48-47/8

Przebadany areał: 238,05 ara Termin badań: 2008 r.

Jednostki kulturowo-chronologiczne: KPL, KŁ/KPo, KGK, KP, NOW (XVIII-XX w.)

Badania terenowe: Fundacja Uniwersytetu Łódzkiego

Opracowanie wyników badań: S. Rzepecki (redakcja), Opracowanie wyników archeologicznych badań wykopaliskowych przeprowadzonych na stanowisku Smólsk 1, gm. Włocławek (NR AUT. 90), Łódź 2010.

Smólsk, stanowisko nr 2/10, gm. Włocławek, AZP 48-47/9, 43

Przebadany areał: 867,4 ara Termin badań: 2008-2009 r.

Jednostki kulturowo-chronologiczne: CM, DM, KCWR, KCWK, KŁ(gbk), KPL, KCSz, KI, KT, KŁ, KJ, WŚ-NOW (XIII-XIX w.)

Badania terenowe: Fundacja Badań Archeologicznych im. Profesora Konrada Jażdżewskiego w Łodzi

Opracowanie wyników badań: B. Muzolf, P. Muzolf, Wyniki ratowniczych badań archeologicznych na stan. 2 i 10 w Smólsku, gm. Włocławek, woj. kujawsko-pomorskie (NR AUT. 93, 91; AZP: 48-47), Łódź 2011.

Szewo, stanowisko nr 7, gm. Lubień Kujawski, AZP 52-49/28

Przebadany areał: 20 arów Termin badań: 2008 r.

Jednostki kulturowo-chronologiczne: w trakcie badań nie zarejestrowano śladów archeologicznych

Badania terenowe: Fundacja Patrimonium w Poznaniu

Opracowanie wyników badań: B. J. Chmielewski, A. Golański, Opracowanie ratowniczych badań wykopaliskowych w Szewie, stanowisko 7, gm. Lubień Kujawski, woj. kujawsko-pomorskie, AZP 28/52-49, NR AUT. 162, Poznań-Łódź 2010.



Pas autostrady A1 w trakcie badań. Dubielewo, stan nr 8, gm. Brześć Kujawski.



Szewo Grabina, stanowisko nr 1, gm. Lubień Kujawski, AZP 52-49/16

Przebadany areal: 20 arów Termin badań: 2008-2009 r.

Jednostki kulturowo-chronologiczne: w trakcie badań nie zarejestrowano śladów archeologicznych

Badania terenowe: Fundacja Patrimonium w Poznaniu

Opracowanie wyników badań: A. Golański, Opracowanie ratowniczych badań wykopaliskowych w Szewie, stanowisko 1, gm. Lubień Kujawski, woj. kujawsko-pomorskie, AZP 16/52-49, NR AUT. 165, Poznań-Łódź 2010.

Szewo Grabina, stanowisko nr 3, gm. Lubień Kujawski, AZP 52-49/29

Przebadany areal: 84,5 ara Termin badań: 2008-2009 r.

Jednostki kulturowo-chronologiczne: w trakcie badań nie zarejestrowano śladów archeologicznych

Badania terenowe: Fundacja Patrimonium w Poznaniu

Opracowanie wyników badań: A. Golański, Opracowanie ratowniczych badań wykopaliskowych w Szewie, stanowisko 3, gm. Lubień Kujawski, woj. kujawsko-pomorskie, AZP 29/52-49, NR AUT. 164, Poznań-Łódź 2010.

Szewo Grabina, stanowisko nr 6, gm. Lubień Kujawski, AZP 52-49/32

Przebadany areal: 99,5 ara Termin badań: 2008-2009 r.

Jednostki kulturowo-chronologiczne: KAK, NOW (XX w.)

Badania terenowe: Zespół Projektu Badawczego „Autostrady” Instytutu Prahistorii Uniwersytetu im. Adama Mickiewicza w Poznaniu

Opracowanie wyników badań: A. Golański, Opracowanie ratowniczych badań wykopaliskowych w Szewo Grabinie, stanowisko 6, gm. Lubień Kujawski, woj. kujawsko-pomorskie, AZP 32/52-49, NR AUT. 168, Poznań-Łódź 2010.

Śliwkowo, stanowisko nr 1, gm. Waganiec, AZP 45-46/37

Przebadany areal: 219,09 ara Termin badań: 2010 r.

Jednostki kulturowo-chronologiczne: KPL, KAK, PŚ, NOW

Badania terenowe: Fundacja Uniwersytetu Łódzkiego

Opracowanie wyników badań: P. Sysiak, Opracowanie wyników badań wykopaliskowych przeprowadzonych na stanowisku Śliwkowo 1, Łódź 2011.

Śliwkowo, stanowisko nr 2, gm. Waganiec, AZP 45-46/38

Przebadany areal: 95,81 ara Termin badań: 2004-2005 r., 2009 r.

Jednostki kulturowo-chronologiczne: KPL, KT, NOW (XV/XVI w.)

Badania terenowe: Ośrodek Naukowo-Konserwatorski Pracownia Konserwacji Zabytków w Poznaniu

Opracowanie wyników badań: M. Słonimska, Wyniki badań archeologicznych na stanowisku nr 2 w Śliwkowie (A1-26) (AZP 45-46/38), gm. Waganiec, pow. Brześć Kujawski, woj. kujawsko-pomorskie, Poznań 2011.

Śliwkowo, stanowisko nr 4, gm. Waganiec, AZP 45-46/40

Przebadany areal: 20 arów Termin badań: 2008 r.

Jednostki kulturowo-chronologiczne: KPCW, KPL, KAK, WŚ, PŚ (XV w.)

Badania terenowe: Fundacja Uniwersytetu im. Adama Mickiewicza w Poznaniu

Opracowanie wyników badań: P. Bobrowski, Z. Woźniak, Wyniki archeologicznych badań ratowniczych na stanowisku Śliwkowo 4, gm. Waganiec, pow. Aleksandrów Kujawski (A1-28), Poznań 2010.

Śliwkowo, stanowisko nr 5, gm. Waganiec, AZP 45-46/41

Przebadany areal: 31,7 ara Termin badań: 2008 r.

Jednostki kulturowo-chronologiczne: NOW (XVIII w.)

Badania terenowe: Fundacja Uniwersytetu Łódzkiego

Opracowanie wyników badań: S. Rzepecki, Opracowanie wyników archeologicznych badań wykopaliskowych przeprowadzonych na stanowisku Śliwkowo 5, gm. Waganiec, (NR AUT. 29), Łódź 2010.

Tadzin, stanowisko nr 7, gm. Lubanie, AZP 46-46/18, 19

Przebadany areał: 342,21 ara Termin badań: 2008-2009 r.

Jednostki kulturowo-chronologiczne: KPCW, KAK, WŚ, PŚ (XII-XIV w.)

Badania terenowe: Zespół Projektu Badawczego „Autostrady” Instytutu Prahistorii Uniwersytetu im. Adama Mickiewicza w Poznaniu
Opracowanie wyników badań: A. Golański (redakcja), Opracowanie materiałów archeologicznych z ratowniczych badań wykopaliskowych na stanowisku Tadzin, gm. Lubanie, st. 7, woj. kujawsko-pomorskie, (AZP 18+19/46-46), Łódź 2010.

Turzno, stanowisko nr 3, gm. Raciążek, AZP 43-45/41

Przebadany areał: 45,95 ara Termin badań: 2008 r.

Jednostki kulturowo-chronologiczne: KPL

Badania terenowe: Fundacja Uniwersytetu Łódzkiego

Opracowanie wyników badań: S. Rzepecki, Opracowanie wyników archeologicznych badań wykopaliskowych przeprowadzonych na stanowisku Turzno 3, gm. Raciążek, (NR AUT. 2), Łódź 2010.

Unisławice, stanowisko nr 3, gm. Kowal, AZP 51-49/42

Przebadany areał: 59,9 ara Termin badań: 2008-2009 r.

Jednostki kulturowo-chronologiczne: KAK, PŚ (XIII-XIV w.)

Badania terenowe: Zespół Projektu Badawczego „Autostrady” Instytutu Prahistorii Uniwersytetu im. Adama Mickiewicza w Poznaniu
Opracowanie wyników badań: A. Golański, P. Sysiak, J. Talaga, Opracowanie ratowniczych badań wykopaliskowych w Unisławicach, stanowisko 3, gm. Kowal, woj. kujawsko-pomorskie, AZP 42/51-49, NR AUT. 153, Poznań-Łódź 2010.

Unisławice, stanowisko nr 9, gm. Kowal, AZP 51-49/69

Przebadany areał: 216 arów Termin badań: 2008-2009 r.

Jednostki kulturowo-chronologiczne: KAK, NOW (XVI-XVII w.)

Badania terenowe: Uniwersytet Marii Curie-Skłodowskiej w Lublinie, Instytut Archeologii

Opracowanie wyników badań: K. Piasecka, P. Pogodziński, Opracowanie wyników ratowniczych badań archeologicznych na stan. nr 9 w Unisławicach, gm. Kowal, pow. włocławski, woj. kujawsko-pomorskie, (AZP 51-49/69) na trasie budowy autostrady A1 (A1-149), Białystok 2011.

Unisławice, stanowisko nr 10, gm. Kowal, AZP 51-49/70

Przebadany areał: 42,54 ara Termin badań: 2008 r.

Jednostki kulturowo-chronologiczne: KAK, NOW (XIX w.)

Badania terenowe: Zespół Projektu Badawczego „Autostrady” Instytutu Prahistorii Uniwersytetu im. Adama Mickiewicza w Poznaniu
Opracowanie wyników badań: A. Golański, P. Sysiak, J. Talaga, Opracowanie ratowniczych badań wykopaliskowych w Unisławicach, stanowisko 10, gm. Kowal, woj. kujawsko-pomorskie, AZP 70/51-49, NR AUT. 150, Poznań-Łódź 2010.

Unisławice, stanowisko nr 12, gm. Kowal, AZP 51-49/72

Przebadany areał: 40 arów Termin badań: 2008-2009 r.

Jednostki kulturowo-chronologiczne: KAK

Badania terenowe: Zespół Projektu Badawczego „Autostrady” Instytutu Prahistorii Uniwersytetu im. Adama Mickiewicza w Poznaniu
Opracowanie wyników badań: A. Golański, P. Sysiak, Opracowanie ratowniczych badań wykopaliskowych w Unisławicach, stanowisko 12, gm. Kowal, woj. kujawsko-pomorskie, AZP 72/51-49, NR AUT. 152, Poznań-Łódź 2010.

Unisławice, stanowisko nr 13, gm. Kowal, AZP 51-49/73

Przebadany areał: 17,5 ara Termin badań: 2008 r.

Jednostki kulturowo-chronologiczne: w trakcie badań nie zarejestrowano śladów archeologicznych

Badania terenowe: Fundacja Uniwersytetu im. Adama Mickiewicza w Poznaniu
Opracowanie wyników badań: -

Wieniec, stanowisko nr 9, gm. Brześć Kujawski, AZP 47-46/54

Przebadany areal: 56,99 ara Termin badań: 2010 r.

Jednostki kulturowo-chronologiczne: KPL, Kł

Badania terenowe: Fundacja Uniwersytetu Łódzkiego

Opracowanie wyników badań: P. Sysiak, Opracowanie wyników badań wykopaliskowych przeprowadzonych na stanowisku Wieniec 9, Łódź 2011.

Wieniec, stanowisko nr 10, gm. Brześć Kujawski, AZP 47-46/70

Przebadany areal: 331,57 ara Termin badań: 2008-2009 r.

Jednostki kulturowo-chronologiczne: Mez, KCWR, KAK, KP

Badania terenowe: Instytut Archeologii i Etnologii Polskiej Akademii Nauk, Ośrodek Badań nad Dawnymi Technologiami w Łodzi

Opracowanie wyników badań: I. Maciszewski (redakcja), Opracowanie wyników archeologicznych badań wykopaliskowych poprzedzających budowę kujawskiego odcinka autostrady A1. Stanowisko Wieniec 10 (NR AUT. 61), Warszawa 2010.

Wieniec, stanowisko nr 11, gm. Brześć Kujawski, AZP 47-46/72

Przebadany areal: 234,85 ara Termin badań: 2008-2009 r.

Jednostki kulturowo-chronologiczne: KPL, KAK, KCSz, Sbn, Kł, NOW (XVIII/XIX w.)

Badania terenowe: Instytut Archeologii i Etnologii Polskiej Akademii Nauk, Ośrodek Badań nad Dawnymi Technologiami w Łodzi

Opracowanie wyników badań: I. Maciszewski (redakcja), Opracowanie wyników archeologicznych badań wykopaliskowych poprzedzających budowę kujawskiego odcinka autostrady A1. Stanowisko Wieniec 11 (NR AUT. 64), Warszawa 2010.

Wieniec, stanowisko nr 14, gm. Brześć Kujawski, AZP 47-46/75

Przebadany areal: 56,99 ara Termin badań: 2008 r.

Jednostki kulturowo-chronologiczne: KP, NOW (XVII-XVIII w.)

Badania terenowe: Uniwersytet Marii Curie-Skłodowskiej w Lublinie, Instytut Archeologii

Opracowanie wyników badań: P. Błędowski, R. Chyb, Opracowanie wyników ratowniczych badań archeologicznych na stanowisku nr 14 w Wieńcu, gm. Brześć Kujawski, pow. Włocławek, woj. kujawsko-pomorskie, (AZP 47-46/75), na trasie budowy autostrady A1 (A1-67), Gniezno 2011.

Wieniec, stanowisko nr 15, gm. Brześć Kujawski, AZP 47-46/76

Przebadany areal: 737,61 ara Termin badań: 2008-2009 r., 2010 r.

Jednostki kulturowo-chronologiczne: KCWR, KPL, KAK, Kł/KPo, KP, WŚ, NOW (XVI-XIX w.)

Badania terenowe: Uniwersytet Marii Curie-Skłodowskiej w Lublinie, Instytut Archeologii; Pracownia Archeologiczna Dariusz Majewski, ARCHEO EXPLORERS Wiesław Koszkuł

Opracowanie wyników badań: M. Dziób, A. Drozd-Lipińska, L. Kucharski, A. Kujawa-Piszcz, K. Kurzyk, P. Pogodziński, J. Siemaszko, Opracowanie wyników ratowniczych badań archeologicznych na stanowisku 15 w Wieńcu, gm. Brześć Kujawski, pow. włocławski, woj. kujawsko-pomorskie, (AZP 47-46/76), (A-1/69), na trasie budowy przyszłej autostrady A1, Gniezno 2012; D. Majewski (redakcja), Opracowanie materiału źródłowego z ratowniczych badań archeologicznych na stanowisku Wieniec 15, gm. Brześć Kujawski, woj. kujawsko-pomorskie, AZP 47-46/76, Banie 2012.

Wieniec, stanowisko nr 18, gm. Brześć Kujawski, AZP 47-46/79

Przebadany areal: 5,63 ara Termin badań: 2008 r.

Jednostki kulturowo-chronologiczne: KP, PŚ (XV-XVI w.), NOW (XVII-XVIII w.)

Badania terenowe: Uniwersytet Marii Curie-Skłodowskiej w Lublinie, Instytut Archeologii

Opracowanie wyników badań: P. Błędowski, R. Chyb, Opracowanie wyników ratowniczych badań archeologicznych na stanowisku nr 18 w Wieńcu, gm. Brześć Kujawski, pow. Włocławek, woj. kujawsko-pomorskie, (AZP 47-46/79), na trasie budowy autostrady A1 (A1-72), Gniezno 2011.

Wiktoryn, stanowisko nr 2, gm. Waganiec, AZP 44-45/66

Przebadany areal: 118,94 ara Termin badań: 2008 r.

Jednostki kulturowo-chronologiczne: KCWR, KPL

Badania terenowe: Fundacja Uniwersytetu Łódzkiego

Opracowanie wyników badań: S. Rzepecki (redakcja), Opracowanie wyników archeologicznych badań wykopaliskowych przeprowadzonych na stanowisku Wiktoryn 2, gm. Waganiec (AUT. 18), Łódź 2010.

Witoldowo, stanowisko nr 1, gm. Brześć Kujawski, AZP 46-46/44

Przebadany areal: 193,3 ara Termin badań: 2008-2009 r.

Jednostki kulturowo-chronologiczne: KCWR, KPCW, KPL, KAK, KPDz/KI, PŚ/NOW (XVI-XIX w.)

Badania terenowe: Fundacja Uniwersytetu im. Adama Mickiewicza w Poznaniu

Opracowanie wyników badań: D. Jankowska, K. Pyżewicz, A. Różański, Opracowanie wyników badań archeologicznych w Witoldowie, stan. 1, (AUT. 46), gm. Brześć Kujawski, woj. kujawsko-pomorskie, na trasie budowy autostrady A1, Poznań 2011.





- Rychława 7
- Rychława 10
- Rychława 14
- Płochocinek 14
- Płochocin 26
- Płochocin 27
- Płochocin 31-33
- Płochocin Warlubie
- Bąkowo 2
- Bąkowo 4
- Bąkowo 7
- Bąkowo 8
- Warlubie 1
- Warlubie 2
- Warlubie 3
- Warlubie 4
- Warlubie 6
- Warlubie 7
- Warlubie 8

- Rulewo
- Bzowo
- Fletnowo
- Buśnia
- Jeżewo
- Gródek
- Lipienki
- Laskowice
- Grupa
- Dolna Grupa
- Górna Grupa
- Stare Marzy
- Stare Marzy 4
- Stare Marzy 5

- Mniszek 16
- Ruda 3-6
- Sztynwag 4
- Szynych 11
- Szynych 12
- Szynych 13
- Mały Rudnik
- Klęczkowo 8
- Klęczkowo
- Trzebiefuch
- Sarnowo 12
- Sarnowo 15
- Włocławek
- Włocławek 25

woj. pomorskie
woj. kujawsko-pomorskie

GRUDZIĄDZ

ŚWIECIE

CHEŁMNO

Osie

Dworzysko

Poparzyn

Wobcz Kolonia

Robakowo

Płachawy

Błedowo

Wiewiórki

Dębieniec

Zielnowo

Nowy Dwór

Okonin

Pokrzywno

Mokre

Swierkocin

Dusocin

Dragacz

Milewko

Nowe Kończyce

Zdrojewo

Osie

Jeżewo

Gródek

Lipienki

Laskowice

Morski

Wiąg

Włocławek

Włocławek

Włocławek

Włocławek

Włocławek

Włocławek

Włocławek

Włocławek

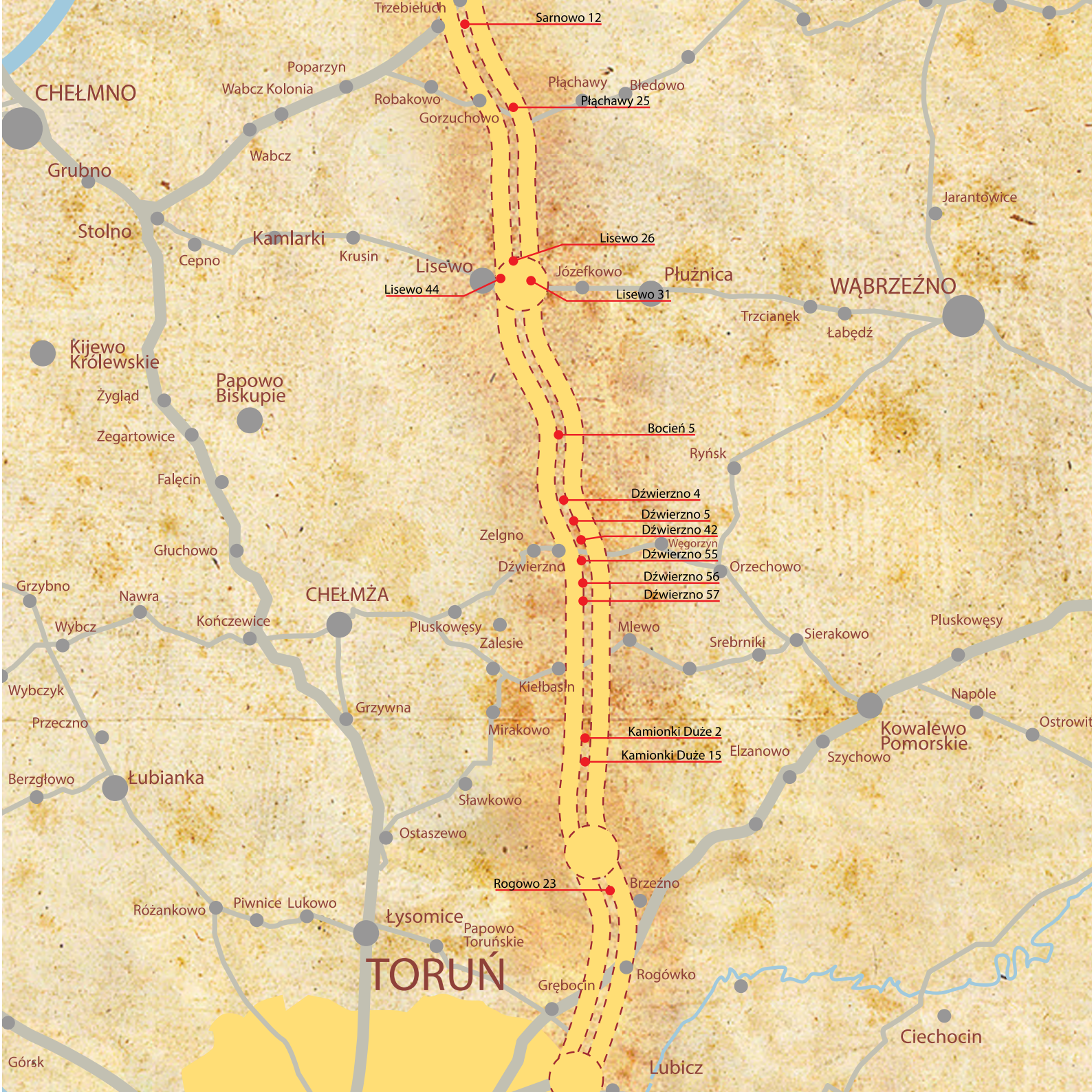
Włocławek

Włocławek

Włocławek

Włocławek

Włocławek



CHEŁMNO

Sarnowo 12

Płachawy 25

Lisewo 26

Lisewo 44

Lisewo 31

WĄBRZEŻNO

Bocięń 5

Dźwierzno 4

Dźwierzno 5

Dźwierzno 42

Dźwierzno 55

Dźwierzno 56

Dźwierzno 57

Kamionki Duże 2

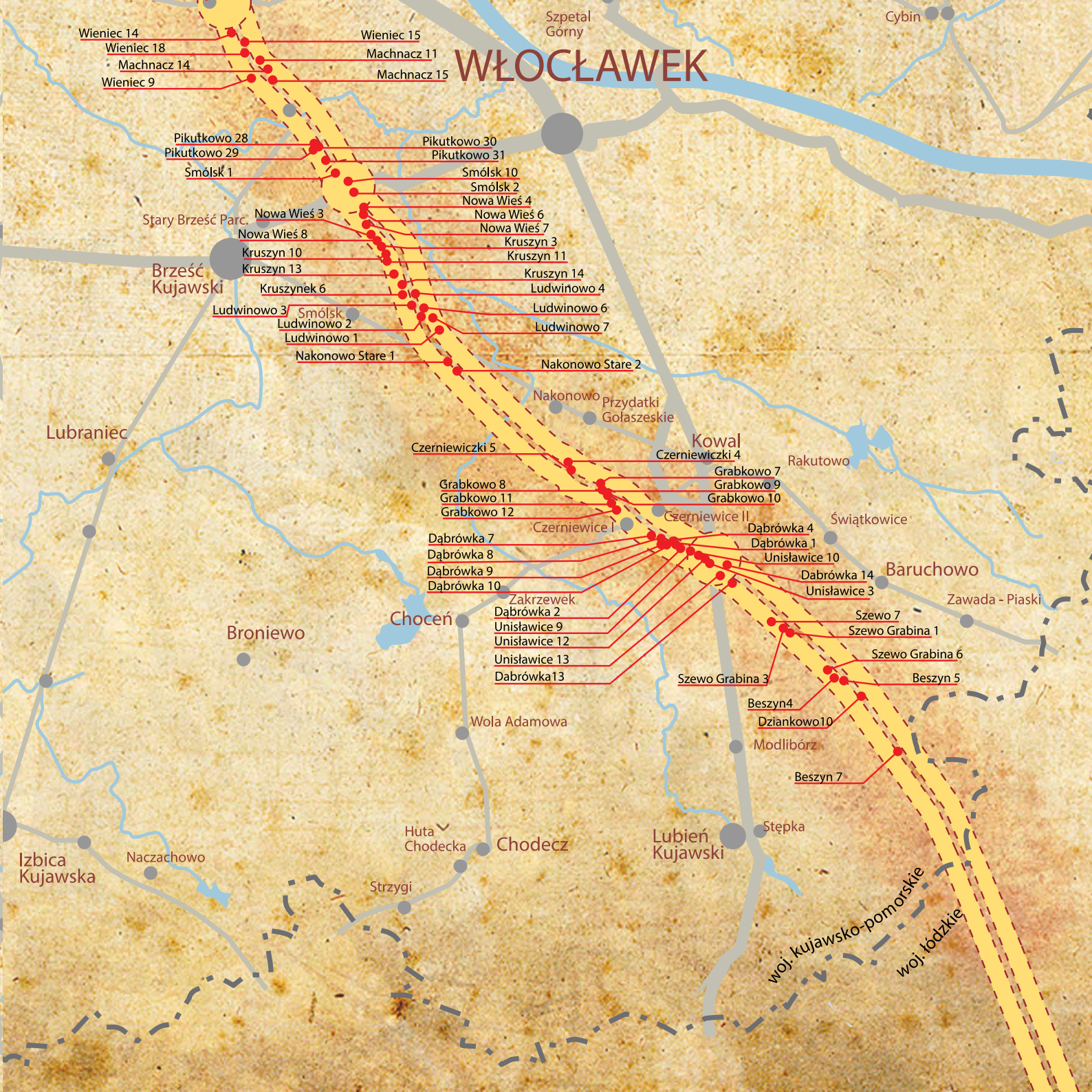
Kamionki Duże 15

Rogowo 23

TORUŃ

Ciechocin

WŁOCŁAWEK














Skróty jednostek kulturowo-chronologicznych użyte w spisie stanowisk

CM - Późnopaleolityczny mazowszański cykl kulturowy	KPL - Kultura pucharów lejkowatych
DM - Mezolityczny kompleks Duvensee/Maglemose	KPŁ - Kultura przedłużycka
INB - Interstadiał epoki neolitu i brązu	KPo - Kultura pomorska
IBŻ - Interstadiał epoki brązu i epoki żelaza	KŚw - Schyłkowo-paleolityczna kultura świderska
JAN - Mezolityczna kultura janisławicka	KT - Kultura trzciniecka
KAK - Kultura amfor kulistych	KTył - Schyłkowo-paleolityczna kultura tylczakowa
KCSz - Kultura ceramiki sznurowej	KW - Kultura wielbarska
KCWR - Kultura ceramiki wstęgowej rytej	Mez - Mezolit
KEE - Kultura Ertebolle-Elerbek	MOPR - Młodszy okres przedrzymski
KF - Kultura Federmesser	NOW - Okres nowożytny
KGK - Kultura grobów kloszowych	N - Neolit
KI - Kultura iwieńska	OWL - Okres wędrówek ludów
KJ - Kultura jastorfska	OPR - Okres przedrzymski
KL(gbk) - Grupa brzesko-kujawska kultury lendzielskiej	OWR - Okres wpływów rzymskich
KŁ - Kultura łużycka	PŚ - Późne średniowiecze
KNi - Kultura niemeńska	Sbn - Subneolit
KO - Kultura oksywska	SP - Schyłkowy paleolit
KP - Kultura przeworska	WB - Wczesna epoka brązu
KPCW - Kultura późnej ceramiki wstęgowej	WŚ - Wczesne średniowiecze
KPDz - Kultura pucharów dzwonowatych	EŻ - Epoka żelaza

Spis Treści

	Wstęp	7
	Epoka kamienia	11
	Epoka brązu	41
	Epoka żelaza	51
	Wczesne średniowiecze	107
	Późne średniowiecze i nowożytność	135
	Spis stanowisk	150
	Mapy.....	180
	Skróty jednostek kulturowo-chronologicznych użyte w spisie stanowisk	185



A1 J36
A/H 11a
1/1

